

Här visas de åtgärder som genomförts eller är planerade samt förslag på kommande åtgärder som kan behövas för en bättre vattenkvalitet. Åtgärderna är inte bindande, utan en del i långsiktig planering för bättre vatten. Utöver det som finns i VISS kan det finnas fler åtgärder som av olika anledningar ännu inte blivit registrerade. Underlaget kan vara baserat på schabloner och modeller. Vattenmyndigheterna välkomnar synpunkter och konkreta förbättringsförslag på föreslagna åtgärder.

## Kvarnmålen kdos - Åtgärd i VISS

### Förvaltningscykel 2 (2010 - 2016)

<b>ID</b>	VISSMEASURE0004725	<b>Allmänbeskrivning</b>	Kalkning i Kvarnmålen kdos 2009
<b>Åtgärdsfas</b>	Genomförd	<b>Åtgärdskategori</b>	Kalkning med doserare
<b>Extern databas</b>	Nationella Kalkdatabasen	<b>Åtgärdens ID i extern databas</b>	64961
<b>Livslängd</b>	år	<b>Schablonlivslängd</b>	20 år
<b>Startår</b>	2009	<b>Slutår</b>	2009
<b>Huvudman</b>		<b>Informationskälla</b>	
<b>Åtgärden skapades</b>	2013-10-24 09:07	<b>Senast uppdaterad</b>	2019-09-26 11:16
<b>Mer information</b>	<a href="http://viss.lansstyrelsen.se/Measures/EditMeasure.aspx?measureEUID=VISSMEASURE0004725">http://viss.lansstyrelsen.se/Measures/EditMeasure.aspx?measureEUID=VISSMEASURE0004725</a>		

Enhet och status		
Typ	Storlek	Enhet
Primär	120	Ton

### Åtgärdsplats

#### Åtgärdsplats

Kalkningsdatabas Kvarnmålen kdos - 4862

#### Stödgeometrier åtgärdsplats

**Land** Sverige - SE

**Myndighet** 4. Södra Östersjön - SE4

**Distrikt** 4. Södra Östersjön - SE4

**Åtgärdsområde** Lyckebyån - AREA00443

**Delområde/Ansvarsområde** Blekingekusten - AREA00259

**Huvudavrinningsområde** Lyckebyån - SE80000

**Delavrinningsområde** Utloppet av Getasjön - SE628301-148462

**Län** Kalmar - 08

**Kommun** Emmaboda - 0862

### Effektplats

Effektplats

VattenLyckebyån: Bjurbäcken - Yggersrydsjön -  
WA97116307

#### Stödgeometrier effektplats

<b>Land</b>	Sverige - SE
<b>Myndighet</b>	4. Södra Östersjön - SE4
<b>Distrikt</b>	4. Södra Östersjön - SE4
<b>Åtgärdsområde</b>	Lyckebyån - AREA00443
<b>Delområde/Ansvarsområde</b>	Blekingekusten - AREA00259
<b>Huvudavrinningsområde</b>	Lyckebyån - SE80000
<b>Delavrinningsområde</b>	Utloppet av Getasjön - SE628301-148462 Ovan Bjurbäcken - SE627711- 534813 Ovan 628160-148528 - SE628004-535133 Utloppet av Rostockasjön - SE627895-536798
<b>Vatten</b>	Lyckebyån: Bjurbäcken - Yggersrydsjön - WA97116307
<b>Län</b>	Kalmar - 08
<b>Kommun</b>	Emmaboda - 0862

#### Påverkan som åtgärd riktas mot

##### Påverkan ytvatten

- 1.3 Punktkällor - IPPC-industri
- 1.4 Punktkällor - Inte IPPC-industri
- 2.3 Diffusa - Transport och infrastruktur
- 2.6.1 Diffusa källor - Skogsbruk
- 2.6.3 Atmosfärisk deposition



#### Miljöproblem som åtgärd riktas mot

##### Miljöproblem ytvatten

- 3. Försurning


#### Åtgärdskostnader

##### Fasta kostnader/intäkter

Fält	Föreg. schablonvärde	Akt. schablonvärde	Värde
Investeringskostnad		92 000 kr 	
Utrednings- och administrativa kostnader		7 300 kr 	
Restvärde			

##### Rörliga kostnader/intäkter

Fält	Föreg. schablonvärde	Akt. schablonvärde	Värde
Löpande kostnader		130 000 kr/år 	

Fält	Föreg. schablonvärde	Akt. schablonvärde	Värde
Löpande intäkter			
Produktionsbortfall			
<b>Total åtgärdskostnad</b>			
Fält	Föreg. schablonvärde (diskonterat)	Akt. schablonvärde (diskonterat)	Angiven kostnad
Total åtgärdskostnad		1 800 000 kr 	82 000 kr
Total årskostnad		130 000 kr/år	

### Miljömålskoppling

#### Miljömål

3. Bara naturlig försurning	Positiv
8. Levande sjöar och vattendrag	Positiv

#### Miljöindikatorer

Försurade sjöar	Positiv
-----------------	---------

### Klimatbedömning

#### Klimatförändringar

Åtgärdens effekt kan förstärkas eller försvagas i ett förändrat klimat.

### Geografier kopplade till åtgärden

#### Geografier för åtgärdsplats

Land: Sverige - SE  
 Myndighet: 4. Södra Östersjön - SE4  
 Distrikt: 4. Södra Östersjön - SE4  
 Åtgärdsområde: Lyckebyån - AREA00443  
 Delområde/Ansvarsområde: Blekingekusten - AREA00259  
 Huvudavrinningsområde: Lyckebyån - SE80000  
 Delavrinningsområde: Utloppet av Getasjön - SE628301-148462  
 Län: Kalmar - 08  
 Kommun: Emmaboda - 0862

#### Geografier för effektplats

Land: Sverige - SE  
 Myndighet: 4. Södra Östersjön - SE4  
 Distrikt: 4. Södra Östersjön - SE4  
 Åtgärdsområde: Lyckebyån - AREA00443  
 Delområde/Ansvarsområde: Blekingekusten - AREA00259  
 Huvudavrinningsområde: Lyckebyån - SE80000  
 Delavrinningsområde: Utloppet av Getasjön - SE628301-148462  
 Delavrinningsområde: Ovan Bjurbäcken - SE627711-534813  
 Delavrinningsområde: Ovan 628160-148528 - SE628004-535133  
 Delavrinningsområde: Utloppet av Rostockasjön - SE627895-536798  
 Vatten: Lyckebyån: Bjurbäcken - Yggersrydsjön - WA97116307  
 Län: Kalmar - 08  
 Kommun: Emmaboda - 0862

### Kontakta Webmaster VISS

**E-post** [webmaster.viss@lansstyrelsen.se](mailto:webmaster.viss@lansstyrelsen.se)  
**Hemsida** <http://www.viss.lansstyrelsen.se>