

Här visas de åtgärder som genomförts eller är planerade samt förslag på kommande åtgärder som kan behövas för en bättre vattenkvalitet. Åtgärderna är inte bindande, utan en del i långsiktig planering för bättre vatten. Utöver det som finns i VISS kan det finnas fler åtgärder som av olika anledningar ännu inte blivit registrerade. Underlaget kan vara baserat på schabloner och modeller. Vattenmyndigheterna välkomnar synpunkter och konkreta förbättringsförslag på föreslagna åtgärder.

## Miljöersättning vårbearbetning - Åtgärd i VISS

### Förvaltningscykel 3 (2017 - 2021)

<b>ID</b>	VISSMEASURE0042908	<b>Allmänbeskrivning</b>	Utbetald ersättning per jordbruksblock för 2011 - summerat per delavrinningsområde. Då åtaganden är fleråriga kan man anta att dessa gäller för hela innevarande jordbrukarstödsperiod.
<b>Åtgärdsfas</b>	Genomförd	<b>Åtgärdskategori</b>	Vårbearbetning
<b>Extern databas</b>		<b>Åtgärdens ID i extern databas</b>	
<b>Livslängd</b>	5 år	<b>Schablonlivslängd</b>	1 år
<b>Startår</b>	2010	<b>Slutår</b>	2014
<b>Huvudman</b>	Jordbruksföretag	<b>Informationskälla</b>	Jordbruksverket (SJV)
<b>Åtgärden skapades</b>	2013-11-08 14:24	<b>Senast uppdaterad</b>	2019-09-26 08:56
<b>Mer information</b>	<a href="http://viss.lansstyrelsen.se/Measures/EditMeasure.aspx?measureEUID=VISSMEASURE0042908">http://viss.lansstyrelsen.se/Measures/EditMeasure.aspx?measureEUID=VISSMEASURE0042908</a>		

Enhet och status		
Typ	Storlek	Enhet
Primär	28	Hektar

### Åtgärdsplats

#### Åtgärdsplats

DelavrinningsområdeOvan Stalbobäcken - SE666507-157055

#### Stödgeometrier åtgärdsplats

<b>Land</b>	Norge - NO Sverige - SE
<b>Myndighet</b>	3. Norra Östersjön - SE3
<b>Distrikt</b>	2. Bottenhavet (nationell del) - SE2 3. Norra Östersjön - SE3
<b>Åtgärdsområde</b>	Tämnarån - AREA00315
<b>Delområde/Ansvarsområde</b>	Uppsala - AREA00296
<b>Huvudavrinningsområde</b>	Tämnarån - SE54000
<b>Delavrinningsområde</b>	Ovan Stalbobäcken - SE666507-157055

### Effektplats

**Effektplats**

Vatten Tämnrån - Vretaån - WA77598813

**Stödgeometrier effektplats**

<b>Land</b>	Sverige - SE
<b>Myndighet</b>	3. Norra Östersjön - SE3
<b>Distrikt</b>	3. Norra Östersjön - SE3
<b>Åtgärdsområde</b>	Tämnrån - AREA00315
<b>Delområde/Ansvarsområde</b>	Uppsala - AREA00296 Tämnrån - AREA00315
<b>Huvudavrinningsområde</b>	Tämnrån - SE54000
<b>Delavrinningsområde</b>	Ovan Stalbobäcken - SE666507-157055
<b>Vatten</b>	Tämnrån - Vretaån - WA77598813
<b>Län</b>	Uppsala - 03
<b>Kommun</b>	Heby - 0331




**Påverkan som åtgärd riktas mot****Påverkan ytvatten**

Diffusa källor - Jordbruk

**EVO PDF Tools Demo****Miljöproblem som åtgärd riktas mot****Miljöproblem ytvatten**

Övergödning p.g.a. belastning av näringsämnen

**Åtgärdskostnader****Rörliga kostnader/intäkter**

Fält	Föreg. schablonvärde	Akt. schablonvärde	Värde
Löpande kostnader		23 000 kr/år 	
Löpande intäkter		1 100 kr/år 	
Produktionsbortfall			
<b>Total åtgärdskostnad</b>			
Fält	Föreg. schablonvärde (diskonterat)	Akt. schablonvärde (diskonterat)	Angiven kostnad
Total åtgärdskostnad		22 000 kr 	
Total årskostnad		22 000 kr/år	

**Åtgärdseffekter****Effektparametrar**

Effekt	CAS/ID	Föreg. schablonvärde	Akt. schablonvärde	Ökning/Minskning	Enhet	Värde
Totalkväve	TOT_N	Saknas	Minskning 80 Kilogram/år	Minskning	Kilogram/år	
Totalfosfor	TOT_P	Saknas	Saknas	Minskning	Kilogram/år	

### Finansieringskällor

#### Finansieringskällor

Finansieringskälla	Procentsats	Kommentar
Jordbruksverket - Miljöersättningar	0	

### Klimatbedömning

#### Klimatförändringar

Åtgärdens effekt förstärks eller åtgärden påverkas inte i ett förändrat klimat.

### Geografier kopplade till åtgärden

#### Geografier för åtgärdsplats

Land: Norge - NO

Land: Sverige - SE

Myndighet: 3. Norra Östersjön - SE3

Distrikt: 2. Bottenhavet (nationell del) - SE2

Distrikt: 3. Norra Östersjön - SE3

Åtgärdsområde: Tämnrån - AREA00315

Delområde/Ansvarsområde: Uppsala - AREA00296

Huvudavrinningsområde: Tämnrån - SE54000

Delavrinningsområde: Ovan Stalbobäcken - SE666507-157055

**PDF Tools Demo**

#### Geografier för effektplats

Land: Sverige - SE

Myndighet: 3. Norra Östersjön - SE3

Distrikt: 3. Norra Östersjön - SE3

Åtgärdsområde: Tämnrån - AREA00315

Delområde/Ansvarsområde: Uppsala - AREA00296

Delområde/Ansvarsområde: Tämnrån - AREA00315

Huvudavrinningsområde: Tämnrån - SE54000

Delavrinningsområde: Ovan Stalbobäcken - SE666507-157055

Vatten: Tämnrån - Vretaån - WA77598813

Län: Uppsala - 03

Kommun: Heby - 0331