

Här visas de åtgärder som genomförts eller är planerade samt förslag på kommande åtgärder som kan behövas för en bättre vattenkvalitet. Åtgärderna är inte bindande, utan en del i långsiktig planering för bättre vatten. Utöver det som finns i VISS kan det finnas fler åtgärder som av olika anledningar ännu inte blivit registrerade. Underlaget kan vara baserat på schabloner och modeller. Vattenmyndigheterna välkomnar synpunkter och konkreta förbättringsförslag på föreslagna åtgärder.

Miljöersättning skyddszon - Åtgärd i VISS

ID	VISSMEASURE0047402	Allmänbeskrivning	Utbetald ersättning per jordbruksblock för 2011 - summerat per delavrinningsområde. Då åtaganden är fleråriga kan man anta att dessa gäller för hela innevarande jordbrukarstödsperiod.
Åtgärdsfas	Genomförd	Åtgärdskategori	Skydds zoner i jordbruksmark - gräsbevuxna, oskördade
Extern databas		Åtgärdens ID i extern databas	
Livslängd	5 år	Schablonlivslängd	10 år
Startår	2010	Slutår	2014
Huvudman	Jordbruksföretag	Informationskälla	Jordbruksverket (SJV)
Åtgärden skapades	2013-11-08 15:27		
Mer information	http://viss.lansstyrelsen.se/Measures/EditMeasure.aspx?measureEUID=VISSMEASURE0047402		

Enhet och status			
Typ	Storlek	Enhet	
Primär	2	Hektar	

Åtgärdsplats	
Åtgärdsplats	
DelavrinningsområdeMynnar i Nybroån - SE616278-138950	
Stödgeometrier åtgärdsplats	
Land	Sverige - SE
Myndighet	4. Södra Östersjön - SE4
Distrikt	4. Södra Östersjön - SE4
Åtgärdsområde	Nybroån, Kabusaån och Tygeå - AREA00452
Delområde/Ansvarsområde	Skåne - Södra Östersjön - AREA00257
Huvudavrinningsområde	Nybroån - SE89000
Delavrinningsområde	Mynnar i Nybroån - SE616278-138950

Effektplats

Vatten NYBROÅN: Örupsån-källa - WA68909120

Stödgeometrier effektplats

Land	Sverige - SE
Myndighet	4. Södra Östersjön - SE4
Distrikt	4. Södra Östersjön - SE4
Åtgärdsområde	Nybroån, Kabusaån och Tygeå - AREA00452
Delområde/Ansvarsområde	Skåne - Södra Östersjön - AREA00257
Huvudavrinningsområde	Nybroån - SE89000
Delavrinningsområde	Ovan Rödjebacken - SE616789-138838 Ovan Fyleån - SE616027-137887 Ovan Kulleån - SE615817-137823 Ovan Örupsån - SE615566-137926
Vatten	NYBROÅN: Örupsån-källa - WA68909120
Län	Skåne - 12
Kommun	Tomelilla - 1270 Ystad - 1286


Påverkan som åtgärd riktas mot**Påverkan ytvatten**

2.2 Diffusa källor - Jordbruk


Miljöproblem som åtgärd riktas mot**Miljöproblem ytvatten**

1.1 Övergödning p.g.a. belastning av näringsämnen


Åtgärdskostnader**Fasta kostnader/intäkter**

Fält	Föreg. schablonvärde	Akt. schablonvärde	Värde
Investeringskostnad		1 600 kr 	
Utrednings- och administrativa kostnader			
Restvärde			

Rörliga kostnader/intäkter

Fält	Föreg. schablonvärde	Akt. schablonvärde	Värde
Löpande kostnader			
Löpande intäkter			
Produktionsbortfall		3 000 kr/år 	

Total åtgärdskostnad

Fäit	Föreg. schablonvärde (diskonterat)	Akt. schablonvärde (diskonterat)	Angiven kostnad
Total åtgärdskostnad		26 000 kr 	
Total årskostnad		3 200 kr/år	

Åtgärdseffekter**Effektparametrar**

Effekt	CAS/ID	Föreg. schablonvärde	Akt. schablonvärde	Ökning/Minskning	Enhet	Värde
Totalfosfor	TOT_P	Saknas	Minskning 0,2 Kilogram/år	Minskning	Kilogram/år	

Finansieringskällor**Finansieringskällor**

Finansieringskälla	Procentsats	Kommentar
Jordbruksverket - Miljöersättningar	0	

Synergieffekter**Synergieffekter**

2. Miljögifter	Positiv
----------------	---------

Miljömålskoppling**Miljömål**

10. Hav i balans samt levande kust och skärgård	Positiv
11. Myllrande våtmarker	Positiv
4. Gifrfri miljö	Positiv
7. Ingen övergödning	Positiv
8. Levande sjöar och vattendrag	Positiv

Klimatbedömning**Klimatförändringar**

Åtgärdens effekt förstärks eller åtgärden påverkas inte i ett förändrat klimat.

Geografier kopplade till åtgärden**Geografier för åtgärdsplats**

Land: Sverige - SE
 Myndighet: 4. Södra Östersjön - SE4
 Distrikt: 4. Södra Östersjön - SE4
 Åtgärdsområde: Nybroån, Kabusaån och Tygeå - AREA00452
 Delområde/Ansvarsområde: Skåne - Södra Östersjön - AREA00257
 Huvudavrinningsområde: Nybroån - SE89000
 Delavrinningsområde: Mynnar i Nybroån - SE616278-138950

Geografier för effektplats

Land: Sverige - SE
 Myndighet: 4. Södra Östersjön - SE4
 Distrikt: 4. Södra Östersjön - SE4
 Åtgärdsområde: Nybroån, Kabusaån och Tygeå - AREA00452
 Delområde/Ansvarsområde: Skåne - Södra Östersjön - AREA00257

Huvudavrinningsområde: Nybroån - SE89000
Delavrinningsområde: Ovan Rödjebacken - SE616789-138838
Delavrinningsområde: Ovan Fyleån - SE616027-137887
Delavrinningsområde: Ovan Kulleån - SE615817-137823
Delavrinningsområde: Ovan Örupsån - SE615566-137926
Vatten: NYBROÅN: Örupsån-källa - WA68909120
Län: Skåne - 12
Kommun: Tomelilla - 1270
Kommun: Ystad - 1286