

Här visas de åtgärder som genomförts eller är planerade samt förslag på kommande åtgärder som kan behövas för en bättre vattenkvalitet. Åtgärderna är inte bindande, utan en del i långsiktig planering för bättre vatten. Utöver det som finns i VISS kan det finnas fler åtgärder som av olika anledningar ännu inte blivit registrerade. Underlaget kan vara baserat på schabloner och modeller. Vattenmyndigheterna välkomnar synpunkter och konkreta förbättringsförslag på föreslagna åtgärder.

Miljöersättning skyddszon - Åtgärd i VISS

ID	VISSMEASURE0048037	Allmänbeskrivning	Utbetald ersättning per jordbruksblock för 2011 - summerat per delavrinningsområde. Då åtaganden är fleråriga kan man anta att dessa gäller för hela innevarande jordbrukarstödsperiod.
Åtgärdsfas	Genomförd	Åtgärdskategori	Skyddszoneer i jordbruksmark - gräsbevuxna, oskördade
Extern databas		Åtgärdens ID i extern databas	
Livslängd	5 år	Schablonlivslängd	10 år
Startår	2010	Slutår	2014
Huvudman	Jordbruksföretag	Informationskälla	Jordbruksverket (SJV)
Åtgärden skapades	2013-11-08 15:30		
Mer information	http://viss.lansstyrelsen.se/Measures/EditMeasure.aspx?measureEUID=VISSMEASURE0048037		

Enhet och status			
Typ	Storlek	Enhet	
Primär	2	Hektar	

Åtgärdsplats	
Åtgärdsplats	
DelavrinningsområdeMynnar i Sege å - SE616301-133374	
Stödgeometrier åtgärdsplats	
Land	Sverige - SE
Myndighet	4. Södra Östersjön - SE4
Distrikt	4. Södra Östersjön - SE4
Åtgärdsområde	Segeå - AREA00459
Delområde/Ansvarsområde	Skåne - Södra Östersjön - AREA00257
Huvudavrinningsområde	Sege å - SE90000
Delavrinningsområde	Mynnar i Sege å - SE616301-133374

Effektplats
Effektplats

Vatten Spångholmsbäcken - WA20413208

Stödgeometrier effektplats

Land	Sverige - SE
Myndighet	4. Södra Östersjön - SE4
Distrikt	4. Södra Östersjön - SE4
Åtgärdsområde	Segeå - AREA00459
Delområde/Ansvarsområde	Skåne - Södra Östersjön - AREA00257
Huvudavrinningsområde	Sege å - SE90000
Delavrinningsområde	Mynnar i Sege å - SE616301-133374
Vatten	Spångholmsbäcken - WA20413208
Län	Skåne - 12
Kommun	Svedala - 1263


Påverkan som åtgärd riktas mot**Påverkan ytvatten**

2.2 Diffusa källor - Jordbruk


Miljöproblem som åtgärd riktas mot**Miljöproblem ytvatten**

1.1 Övergödning p.g.a. belastning av näringsämnen


Åtgärdskostnader**Fasta kostnader/intäkter**

Fält	Föreg. schablonvärde	Akt. schablonvärde	Värde
Investeringskostnad		1 600 kr 	
Utrednings- och administrativa kostnader			
Restvärde			

Rörliga kostnader/intäkter

Fält	Föreg. schablonvärde	Akt. schablonvärde	Värde
Löpande kostnader			
Löpande intäkter			
Produktionsbortfall		3 000 kr/år 	

Total åtgärdskostnad

Fält	Föreg. schablonvärde (diskonterat)	Akt. schablonvärde (diskonterat)	Angiven kostnad
Total åtgärdskostnad		26 000 kr 	
Total årskostnad		3 200 kr/år	

Åtgärdseffekter

Effektparametrar

Effekt	CAS/ID	Föreg. schablonvärde	Akt. schablonvärde	Ökning/Minskning	Enhet	Värde
Totalfosfor	TOT_P	Saknas	Minskning 0,2 Kilogram/år	Minskning	Kilogram/år	

Finansieringskällor**Finansieringskällor**

Finansieringskälla	Procentsats	Kommentar
Jordbruksverket - Miljöersättningar	0	

Synergieffekter**Synergieffekter**

2. Miljögifter	Positiv
----------------	---------

Miljömålskoppling**Miljömål**

10. Hav i balans samt levande kust och skärgård	Positiv
11. Myllrande våtmarker	Positiv
4. Giffri miljö	Positiv
7. Ingen övergödning	Positiv
8. Levande sjöar och vattendrag	Positiv

Klimatbedömning**Klimatförändringar**

Åtgärdens effekt förstärks eller åtgärden påverkas inte i ett förändrat klimat.

Geografier kopplade till åtgärden**Geografier för åtgärdsplats**

Land: Sverige - SE

Myndighet: 4. Södra Östersjön - SE4

Distrikt: 4. Södra Östersjön - SE4

Åtgärdsområde: Segeå - AREA00459

Delområde/Ansvarsområde: Skåne - Södra Östersjön - AREA00257

Huvudavrinningsområde: Sege å - SE90000

Delavrinningsområde: Mynnar i Sege å - SE616301-133374

Geografier för effektplats

Land: Sverige - SE

Myndighet: 4. Södra Östersjön - SE4

Distrikt: 4. Södra Östersjön - SE4

Åtgärdsområde: Segeå - AREA00459

Delområde/Ansvarsområde: Skåne - Södra Östersjön - AREA00257

Huvudavrinningsområde: Sege å - SE90000

Delavrinningsområde: Mynnar i Sege å - SE616301-133374

Vatten: Spångholmsbäcken - WA20413208

Län: Skåne - 12

Kommun: Svedala - 1263