

Här visas de åtgärder som genomförts eller är planerade samt förslag på kommande åtgärder som kan behövas för en bättre vattenkvalitet. Åtgärderna är inte bindande, utan en del i långsiktig planering för bättre vatten. Utöver det som finns i VISS kan det finnas fler åtgärder som av olika anledningar ännu inte blivit registrerade. Underlaget kan vara baserat på schabloner och modeller. Vattenmyndigheterna välkomnar synpunkter och konkreta förbättringsförslag på föreslagna åtgärder.

Miljöersättning skyddszon - Åtgärd i VISS

ID	VISSMEASURE0048657	Allmänbeskrivning	Utbetald ersättning per jordbruksblock för 2011 - summerat per delavrinningsområde. Då åtaganden är fleråriga kan man anta att dessa gäller för hela innevarande jordbrukarstödsperiod.
Åtgärdsfas	Genomförd	Åtgärdskategori	Skyddszoneer i jordbruksmark - gräsbevuxna, oskördade
Extern databas		Åtgärdens ID i extern databas	
Livslängd	5 år	Schablonlivslängd	10 år
Startår	2010	Slutår	2014
Huvudman	Jordbruksföretag	Informationskälla	Jordbruksverket (SJV)
Åtgärden skapades	2013-11-08 15:33		
Mer information	http://viss.lansstyrelsen.se/Measures/EditMeasure.aspx?measureEUID=VISSMEASURE0048657		

Enhet och status		
Typ	Storlek	Enhet
Primär	2	Hektar

Åtgärdsplats

Åtgärdsplats

DelavrinningsområdeMynnar i havet - SE671032-160320

Stödgeometrier åtgärdsplats

Land	Sverige - SE
Myndighet	3. Norra Östersjön - SE3
Distrikt	3. Norra Östersjön - SE3
Åtgärdsområde	Karlholmsfjärden och Lövstabukten - AREA00527
Delområde/Ansvarsområde	Mellan Tämnanån och Forsmarksån - AREA00317 Uppsala - AREA00296
Huvudavrinningsområde	Kustområde - SE54055
Delavrinningsområde	Mynnar i havet - SE671032-160320

Effektplats

Effektplats

Vatten Väta Kanal - WA70073106

Stödgeometrier effektplats

Land	Sverige - SE
Myndighet	3. Norra Östersjön - SE3
Distrikt	3. Norra Östersjön - SE3
Åtgärdsområde	Karlholmsfjärden och Lövstabukten - AREA00527
Delområde/Ansvarsområde	Uppsala - AREA00296 Mellan Tämnrån och Forsmarksån - AREA00317
Huvudavrinningsområde	Kustområde - SE54055
Delavrinningsområde	Mynnar i havet - SE671032- 160320
Vatten	Väta Kanal - WA70073106
Län	Uppsala - 03
Kommun	Tierp - 0360


Påverkan som åtgärd riktas mot**Påverkan ytvatten**

2.2 Diffusa källor - Jordbruk


Miljöproblem som åtgärd riktas mot**Miljöproblem ytvatten**

1.1 Övergödning p.g.a. belastning av näringsämnen


Åtgärdskostnader**Fasta kostnader/intäkter**

Fält	Föreg. schablonvärde	Akt. schablonvärde	Värde
Investeringskostnad		1 600 kr 	
Utrednings- och administrativa kostnader			
Restvärde			

Rörliga kostnader/intäkter

Fält	Föreg. schablonvärde	Akt. schablonvärde	Värde
Löpande kostnader			
Löpande intäkter			
Produktionsbortfall		3 000 kr/år 	

Total åtgärdskostnad

Fält	Föreg. schablonvärde (diskonterat)	Akt. schablonvärde (diskonterat)	Angiven kostnad
Total åtgärdskostnad		26 000 kr 	
Total årskostnad		3 200 kr/år	

Åtgärdseffekter**Effektparametrar**

Effekt	CAS/ID	Föreg. schablonvärde	Akt. schablonvärde	Ökning/Minskning	Enhet	Värde
Totalfosfor	TOT_P	Saknas	Minskning 0,2 Kilogram/år	Minskning	Kilogram/år	

Finansieringskällor**Finansieringskällor**

Finansieringskälla	Procentsats	Kommentar
Jordbruksverket - Miljöersättningar	0	

Synergieffekter**Synergieffekter**

2. Miljögifter	Positiv
----------------	---------

Miljömålskoppling**Miljömål**

10. Hav i balans samt levande kust och skärgård	Positiv
11. Myllrande våtmarker	Positiv
4. Giffri miljö	Positiv
7. Ingen övergödning	Positiv
8. Levande sjöar och vattendrag	Positiv

Klimatbedömning**Klimatförändringar**

Åtgärdens effekt förstärks eller åtgärden påverkas inte i ett förändrat klimat.

Geografier kopplade till åtgärden**Geografier för åtgärdsplats**

Land: Sverige - SE
 Myndighet: 3. Norra Östersjön - SE3
 Distrikt: 3. Norra Östersjön - SE3
 Åtgärdsområde: Karlholmsfjärden och Lövsbukten - AREA00527
 Delområde/Ansvarsområde: Mellan Tämnrån och Forsmarksån - AREA00317
 Delområde/Ansvarsområde: Uppsala - AREA00296
 Huvudavrinningsområde: Kustområde - SE54055
 Delavrinningsområde: Mynnar i havet - SE671032-160320

Geografier för effektplats

Land: Sverige - SE
 Myndighet: 3. Norra Östersjön - SE3
 Distrikt: 3. Norra Östersjön - SE3
 Åtgärdsområde: Karlholmsfjärden och Lövsbukten - AREA00527
 Delområde/Ansvarsområde: Uppsala - AREA00296
 Delområde/Ansvarsområde: Mellan Tämnrån och Forsmarksån - AREA00317
 Huvudavrinningsområde: Kustområde - SE54055
 Delavrinningsområde: Mynnar i havet - SE671032-160320
 Vatten: Väta Kanal - WA70073106
 Län: Uppsala - 03
 Kommun: Tierp - 0360

