

Här visas de åtgärder som genomförts eller är planerade samt förslag på kommande åtgärder som kan behövas för en bättre vattenkvalitet. Åtgärderna är inte bindande, utan en del i långsiktig planering för bättre vatten. Utöver det som finns i VISS kan det finnas fler åtgärder som av olika anledningar ännu inte blivit registrerade. Underlaget kan vara baserat på schabloner och modeller. Vattenmyndigheterna välkomnar synpunkter och konkreta förbättringsförslag på föreslagna åtgärder.

Miljöersättning skyddszon - Åtgärd i VISS

ID	VISSMEASURE0048659	Allmänbeskrivning	Utbetald ersättning per jordbruksblock för 2011 - summerat per delavrinningsområde. Då åtaganden är fleråriga kan man anta att dessa gäller för hela innevarande jordbrukarstödsperiod.
Åtgärdsfas	Genomförd	Åtgärdskategori	Skydds zoner i jordbruksmark - gräsbevuxna, oskördade
Extern databas		Åtgärdens ID i extern databas	
Livslängd	5 år	Schablonlivslängd	10 år
Startår	2010	Slutår	2014
Huvudman	Jordbruksföretag	Informationskälla	Jordbruksverket (SJV)
Åtgärden skapades	2013-11-08 15:33		
Mer information	http://viss.lansstyrelsen.se/Measures/EditMeasure.aspx?measureEUID=VISSMEASURE0048659		

Enhet och status		
Typ	Storlek	Enhet
Primär	9	Hektar

Åtgärdsplats	
Åtgärdsplats	
Delavrinningsområde Rinner till Vättern - Störvättern - SE643698-141348	
Stödgeometrier åtgärdsplats	
Land	Sverige - SE
Myndighet	4. Södra Östersjön - SE4
Distrikt	4. Södra Östersjön - SE4
Åtgärdsområde	Vättern - AREA00263
Lokalvattensamverkan	Vättern - AREA00343
Huvudavrinningsområde	Motala ström - SE67000
Delavrinningsområde	Rinner till Vättern - Störvättern - SE643698-141348

Effektplats
Effektplats

Stödgeometrier effektplats

Land	Sverige - SE
Myndighet	4. Södra Östersjön - SE4
Distrikt	4. Södra Östersjön - SE4
Åtgärdsområde	Vättern - AREA00263
Lokalvattensamverkan	Vättern - AREA00343
Delområde/Ansvarsområde	Vättern - AREA00263
Huvudavrinningsområde	Motala ström - SE67000
Vatten	Vättern - Störvättern - WA11665077
Län	Västra Götaland - 14 Örebro - 18 Östergötland - 05 Jönköping - 06
Kommun	Askersund - 1882 Ödeshög - 0509 Jönköping - 0680 Habo - 0643 Motala - 0583 Hjo - 1497 Vadstena - 0584 Karlsborg - 1446


Påverkan som åtgärd riktas mot**Påverkan ytvatten**

2.2 Diffusa källor - Jordbruk


Miljöproblem som åtgärd riktas mot**Miljöproblem ytvatten**

1.1 Övergödning p.g.a. belastning av näringsämnen


Åtgärdskostnader**Fasta kostnader/intäkter**

Fält	Föreg. schablonvärde	Akt. schablonvärde	Värde
Investeringskostnad		7 200 kr 	
Utrednings- och administrativa kostnader			
Restvärde			

Rörliga kostnader/intäkter

Fält	Föreg. schablonvärde	Akt. schablonvärde	Värde
Löpande kostnader			
Löpande intäkter			
Produktionsbortfall		14 000 kr/år 	

Total åtgärdskostnad

Fält	Föreg. schablonvärde (diskonterat)	Akt. schablonvärde (diskonterat)	Angiven kostnad
Total åtgärdskostnad		120 000 kr 	
Total årskostnad		14 000 kr/år	

Åtgärdseffekter

Effektparametrar

Effekt	CAS/ID	Föreg. schablonvärde	Akt. schablonvärde	Ökning/Minskning	Enhet	Värde
Totalfosfor	TOT_P	Saknas	Minskning 0,9 Kilogram/år	Minskning	Kilogram/år	

Finansieringskällor

Finansieringskällor

Finansieringskälla	Procentsats	Kommentar
Jordbruksverket - Miljöersättningar	0	

Synergieffekter

Synergieffekter

2. Miljögifter	Positiv
----------------	---------

Miljömålscoppling

Miljömål

10. Hav i balans samt levande kust och skärgård	Positiv
11. Myllrande våtmarker	Positiv
4. Giffri miljö	Positiv
7. Ingen övergödning	Positiv
8. Levande sjöar och vattendrag	Positiv

Klimatbedömning

Klimatförändringar

Åtgärdens effekt förstärks eller åtgärden påverkas inte i ett förändrat klimat.

Geografier kopplade till åtgärden

Geografier för åtgärdsplats

Land: Sverige - SE
 Myndighet: 4. Södra Östersjön - SE4
 Distrikt: 4. Södra Östersjön - SE4
 Åtgärdsområde: Vättern - AREA00263
 Lokalvattensamverkan: Vättern - AREA00343
 Huvudavrinningsområde: Motala ström - SE67000
 Delavrinningsområde: Rinner till Vättern - Storvättern - SE643698-141348

Geografier för effektplats

Land: Sverige - SE
 Myndighet: 4. Södra Östersjön - SE4
 Distrikt: 4. Södra Östersjön - SE4
 Åtgärdsområde: Vättern - AREA00263
 Lokalvattensamverkan: Vättern - AREA00343
 Delområde/Ansvarsområde: Vättern - AREA00263

Huvudavrinningsområde: Motala ström - SE67000

Vatten: Vättern - Storzvättern - WA11665077

Län: Västra Götaland - 14

Län: Örebro - 18

Län: Östergötland - 05

Län: Jönköping - 06

Kommun: Askersund - 1882

Kommun: Ödeshög - 0509

Kommun: Jönköping - 0680

Kommun: Habo - 0643

Kommun: Motala - 0583

Kommun: Hjo - 1497

Kommun: Vadstena - 0584

Kommun: Karlsborg - 1446