

Här visas de åtgärder som genomförts eller är planerade samt förslag på kommande åtgärder som kan behövas för en bättre vattenkvalitet. Åtgärderna är inte bindande, utan en del i långsiktig planering för bättre vatten. Utöver det som finns i VISS kan det finnas fler åtgärder som av olika anledningar ännu inte blivit registrerade. Underlaget kan vara baserat på schabloner och modeller. Vattenmyndigheterna välkomnar synpunkter och konkreta förbättringsförslag på föreslagna åtgärder.

Åtgärdad f.d. bensinstation (SPIMFAB) - Koppartrans (nedlagd 1970) i Ronneby på adressen Sörbyvägen 6 - Åtgärd i VISS

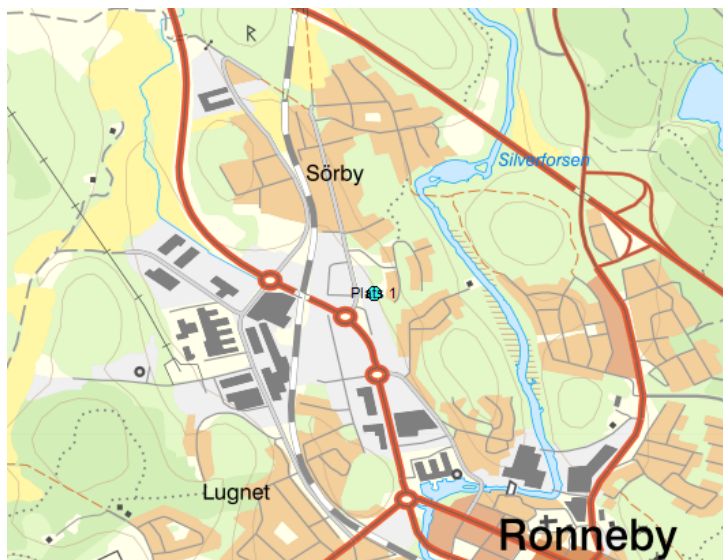
Förvaltningscykel 3 (2017 - 2021)

ID	VISSMEASURE0069257	Allmänbeskrivning	Utdrag ur SPIMFAB:s databas 2013-06-13, akt nummer: 2817
Åtgärdsfas	Genomförd	Åtgärdskategori	Efterbehandling av miljögifter
Extern databas	SPIMFAB	Åtgärdens ID i extern databas	2817
Livslängd	50 år	Schablonlivslängd	30 år
Startår	2012	Slutår	2013
Huvudman		Informationskälla	
Åtgärden skapades	2013-11-14 15:03	Senast uppdaterad	2019-09-26 14:10
Mer information	http://viss.lansstyrelsen.se/Measures/EditMeasure.aspx?measureEUID=VISSMEASURE0069257		

Enhet och status

Typ	Storlek	Enhet
Primär	1	Antal

Åtgärdsplats



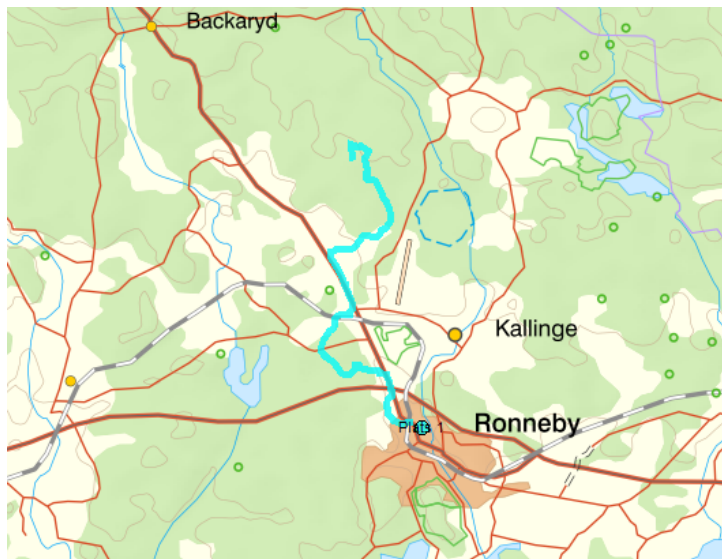
Åtgärdsplats

Koordinat 6232490 - 1466811 - RT90

Stödgeometrer åtgärdsplats

Land	Sverige - SE
Myndighet	4. Södra Östersjön - SE4
Distrikt	4. Södra Östersjön - SE4
Åtgärdsområde	Ronnebyån - AREA00455
Delområde/Ansvarsområde	Blekingekusten - AREA00259
Huvudavrinningsområde	Ronnebyån - SE82000
Delavrinningsområde	Nedlagd mätstation Sörbybäcken Ronneby - SE623264-146632
Län	Blekinge - 10
Kommun	Ronneby - 1081

Effektplats

**Effektplats**

Vatten Sörbybäcken - WA42632219

Stödgeometrier effektplats

Land	Sverige - SE
Myndighet	4. Södra Östersjön - SE4
Distrikt	4. Södra Östersjön - SE4
Åtgärdsområde	Ronnebyån - AREA00455
Delområde/Ansvarsområde	Blekingekusten - AREA00259
Huvudavrinningsområde	Ronnebyån - SE82000
Delavrinningsområde	Utloppet av Svensjön - SE624213-146502
Vatten	Sörbybäcken - WA42632219
Län	Blekinge - 10
Kommun	Ronneby - 1081

Referenser

ID	Namn	Författare	År	URL	Fil
53139	Drivmedelsbolagens undersökningar och saneringar av förorenade bensinstationer	SPIMFAB/SPBI	2014		

Påverkan som åtgärd riktas mot**Påverkan ytvatten**

Punktkällor - Bräddning
 Punktkällor - Andra signifikanta punktkällor
 Diffusa källor - Urban markanvändning
 Diffusa källor - Jordbruk
 Diffusa källor - Transport och infrastruktur
 Diffusa källor - Förorenad mark/gammal industrimark
 Diffusa källor - Andra relevanta
 Nedskräpning, olaglig avfallsdumpning

Påverkan grundvatten

Punktkällor - Förorenade områden
 Punktkällor - Deponier
 Punktkällor - IED-industri
 Punktkällor - Lakvatten från gruvdrift
 Punktkällor - Andra signifikanta punktkällor
 Diffusa källor - Jordbruk
 Diffusa källor - Urban markanvändning
 Diffusa källor - Andra signifikanta diffusa källor
 Annan signifikant påverkan




Miljöproblem som åtgärd riktas mot**Miljöproblem ytvatten**

Miljögifter
 Annat betydande miljöproblem

Miljöproblem grundvatten

Miljögifter
Övriga miljöproblem

Åtgärdskostnader**Fasta kostnader/intäkter**

Fält	Föreg. schablonvärde	Akt. schablonvärde	Värde
Investeringskostnad		30 000 000 kr 	
Utrednings- och administrativa kostnader		200 000 kr 	60 000 kr
Restvärde			
Total åtgärdskostnad			
Fält	Föreg. schablonvärde (diskonterat)	Akt. schablonvärde (diskonterat)	Angiven kostnad
Total åtgärdskostnad		30 000 000 kr 	85 000 kr
Total årskostnad		1 600 000 kr/år	

Åtgärdseffekter

Andra effekter Sanering av förorenade massor med trolig risk för vattenförorening

Geografier kopplade till åtgärden**Geografier för åtgärdsplats**

Land: Sverige - SE
Myndighet: 4. Södra Östersjön - SE4
Distrikt: 4. Södra Östersjön - SE4
Åtgärdsområde: Ronnebyån - AREA00455
Delområde/Ansvarsområde: Blekingekusten - AREA00259
Huvudavrinningsområde: Ronnebyån - SE82000
Delavrinningsområde: Nedlagd mätstation Sörbybäcken Ronneby - SE623264-146632
Län: Blekinge - 10
Kommun: Ronneby - 1081

Geografier för effektplats

Land: Sverige - SE
Myndighet: 4. Södra Östersjön - SE4
Distrikt: 4. Södra Östersjön - SE4
Åtgärdsområde: Ronnebyån - AREA00455
Delområde/Ansvarsområde: Blekingekusten - AREA00259
Huvudavrinningsområde: Ronnebyån - SE82000
Delavrinningsområde: Utloppet av Svensjön - SE624213-146502
Vatten: Sörbybäcken - WA42632219
Län: Blekinge - 10
Kommun: Ronneby - 1081