

Här visas de åtgärder som genomförts eller är planerade samt förslag på kommande åtgärder som kan behövas för en bättre vattenkvalitet. Åtgärderna är inte bindande, utan en del i långsiktig planering för bättre vatten. Utöver det som finns i VISS kan det finnas fler åtgärder som av olika anledningar ännu inte blivit registrerade. Underlaget kan vara baserat på schabloner och modeller. Vattenmyndigheterna välkomnar synpunkter och konkreta förbättringsförslag på föreslagna åtgärder.

## Åtgärdad f.d. bensinstation (SPIMFAB) - BP (nedlagd 1980) i Klippan på adressen Riseberga 1258 - Åtgärd i VISS

### Förvaltningscykel 3 (2017 - 2021)

<b>ID</b>	VISSMEASURE0069565	<b>Allmänbeskrivning</b>	Utdrag ur SPIMFAB:s databas 2013-06-13, akt nummer: 1034
<b>Åtgärdsfas</b>	Genomförd	<b>Åtgärdskategori</b>	Efterbehandling av miljögifter
<b>Extern databas</b>	SPIMFAB	<b>Åtgärdens ID i extern databas</b>	1034
<b>Livslängd</b>	50 år	<b>Schablonlivslängd</b>	30 år
<b>Startår</b>	2012	<b>Slutår</b>	2013
<b>Huvudman</b>		<b>Informationskälla</b>	
<b>Åtgärden skapades</b>	2013-11-14 15:03	<b>Senast uppdaterad</b>	2019-09-26 14:06
<b>Mer information</b>	<a href="http://viss.lansstyrelsen.se/Measures/EditMeasure.aspx?measureEUID=VISSMEASURE0069565">http://viss.lansstyrelsen.se/Measures/EditMeasure.aspx?measureEUID=VISSMEASURE0069565</a>		

Enhet och status			
Typ	Storlek	Enhet	
Primär	1	Antal	

### Åtgärdsplats

#### Åtgärdsplats

Koordinat 6218679 - 1344540 - RT90

#### Stödgeometrier åtgärdsplats

<b>Land</b>	Norge - NO Sverige - SE
<b>Myndighet</b>	5. Västerhavet - SE5
<b>Distrikt</b>	5. Västerhavet (nationell del) - SE5
<b>Åtgärdsområde</b>	Rönne å - AREA00580
<b>Delområde/Ansvarsområde</b>	Skåne - Västerhavet - AREA00266
<b>Huvudavrinningsområde</b>	Rönne å - SE96000
<b>Delavrinningsområde</b>	Ovan Ybbarpsån - SE621977-134052
<b>Län</b>	Skåne - 12
<b>Kommun</b>	Klippan - 1276


**Effektplats****Effektplats**

VattenRönne å: Ybbarpsån-Bäljane å nr 2 -  
WA91141358

**Stödgeometrier effektplats**

<b>Land</b>	Norge - NO Sverige - SE
<b>Myndighet</b>	5. Västerhavet - SE5
<b>Distrikt</b>	5. Västerhavet (nationell del) - SE5
<b>Åtgärdsområde</b>	Rönne å - AREA00580
<b>Delområde/Ansvarsområde</b>	Skåne - Västerhavet - AREA00266
<b>Huvudavrinningsområde</b>	Rönne å - SE96000
<b>Delavrinningsområde</b>	Ovan Ybbarpsån - SE621977-134052
<b>Vatten</b>	Rönne å: Ybbarpsån-Bäljane å nr 2 - WA91141358
<b>Län</b>	Skåne - 12
<b>Kommun</b>	Klippan - 1276

**Referenser**

ID	Namn	Författare	År	URL	Fi
53139	Drivmedelsbolagens undersökningar och saneringar av förorenade bensinstationer	SPIMFAB/SPBI	2014		

**Påverkan som åtgärd riktas mot****Påverkan ytvatten**

Punktkällor - Bräddning  
 Punktkällor - Andra signifikanta punktkällor  
 Diffusa källor - Urban markanvändning  
 Diffusa källor - Jordbruk  
 Diffusa källor - Transport och infrastruktur  
 Diffusa källor - Förorenad mark/gammal industrimark  
 Diffusa källor - Andra relevanta  
 Nedskräpning, olaglig avfallsdumpning

**Påverkan grundvatten**

Punktkällor - Förorenade områden  
 Punktkällor - Deponier  
 Punktkällor - IED-industri  
 Punktkällor - Lakvatten från gruvdrift  
 Punktkällor - Andra signifikanta punktkällor  
 Diffusa källor - Jordbruk  
 Diffusa källor - Urban markanvändning  
 Diffusa källor - Andra signifikanta diffusa källor  
 Annan signifikant påverkan



**Miljöproblem som åtgärd riktas mot****Miljöproblem ytvatten**

Miljögifter  
Annat betydande miljöproblem

**Miljöproblem grundvatten**

Miljögifter  
Övriga miljöproblem

**Åtgärdskostnader****Fasta kostnader/intäkter**

Fält	Föreg. schablonvärde	Akt. schablonvärde	Värde
Investeringskostnad		30 000 000 kr 	
Utrednings- och administrativa kostnader		200 000 kr 	60 000 kr
Restvärde			

**Total åtgärdskostnad**

Fält	Föreg. schablonvärde (diskonterat)	Akt. schablonvärde (diskonterat)	Angiven kostnad
Total åtgärdskostnad		30 000 000 kr 	85 000 kr
Total årskostnad		1 600 000 kr/år	

**Åtgärdseffekter**

Andra effekter Sanering av förorenade massor med trolig risk för vattenförorening

**Geografier kopplade till åtgärden****Geografier för åtgärdsplats**

Land: Norge - NO  
Land: Sverige - SE  
Myndighet: 5. Västerhavet - SE5  
Distrikt: 5. Västerhavet (nationell del) - SE5  
Åtgärdsområde: Rönne å - AREA00580  
Delområde/Ansvarsområde: Skåne - Västerhavet - AREA00266  
Huvudavrinningsområde: Rönne å - SE96000  
Delavrinningsområde: Ovan Ybbarpsån - SE621977-134052  
Län: Skåne - 12  
Kommun: Klippan - 1276

**Geografier för effektplats**

Land: Norge - NO  
Land: Sverige - SE  
Myndighet: 5. Västerhavet - SE5  
Distrikt: 5. Västerhavet (nationell del) - SE5  
Åtgärdsområde: Rönne å - AREA00580  
Delområde/Ansvarsområde: Skåne - Västerhavet - AREA00266  
Huvudavrinningsområde: Rönne å - SE96000  
Delavrinningsområde: Ovan Ybbarpsån - SE621977-134052  
Vatten: Rönne å: Ybbarpsån-Bäljane å nr 2 - WA91141358  
Län: Skåne - 12  
Kommun: Klippan - 1276