

Här visas de åtgärder som genomförts eller är planerade samt förslag på kommande åtgärder som kan behövas för en bättre vattenkvalitet. Åtgärderna är inte bindande, utan en del i långsiktig planering för bättre vatten. Utöver det som finns i VISS kan det finnas fler åtgärder som av olika anledningar ännu inte blivit registrerade. Underlaget kan vara baserat på schabloner och modeller. Vattenmyndigheterna välkomnar synpunkter och konkreta förbättringsförslag på föreslagna åtgärder.

## Markundersökt f.d. bensinstation (SPIMFAB) - Esso (nedlagd 1975) i Tomelilla på adressen Everöd 16 - Åtgärd i VISS

Förvaltningscykel 3 (2017 - 2021)

<b>ID</b>	VISSMEASURE0069916	<b>Allmänbeskrivning</b>	Utdrag ur SPIMFAB:s databas 2013-06-13, akt nummer: 3389
<b>Åtgärdsfas</b>	Genomförd	<b>Åtgärdskategori</b>	Efterbehandling av miljögifter
<b>Extern databas</b>	SPIMFAB	<b>Åtgärdens ID i extern databas</b>	3389
<b>Livslängd</b>	50 år	<b>Schablonlivslängd</b>	30 år
<b>Startår</b>	2011	<b>Slutår</b>	2012
<b>Huvudman</b>		<b>Informationskälla</b>	
<b>Åtgärden skapades</b>	2013-11-14 15:04	<b>Senast uppdaterad</b>	2019-09-26 14:20
<b>Mer information</b>	<a href="http://viss.lansstyrelsen.se/Measures/EditMeasure.aspx?measureEUID=VISSMEASURE0069916">http://viss.lansstyrelsen.se/Measures/EditMeasure.aspx?measureEUID=VISSMEASURE0069916</a>		

### Enhet och status

Typ	Storlek	Enhet
Primär	1	Antal

### Åtgärdsplats



#### Åtgärdsplats

Koordinat 6163701 - 1384541 - RT90

#### Stödgeometrer åtgärdsplats

<b>Land</b>	Sverige - SE
<b>Myndighet</b>	4. Södra Östersjön - SE4
<b>Distrikt</b>	4. Södra Östersjön - SE4
<b>Åtgärdsområde</b>	Nybroån, Kabusaån och Tygeå - AREA00452
<b>Delområde/Ansvarsområde</b>	Skåne - Södra Östersjön - AREA00257
<b>Huvudavrinningsområde</b>	Nybroån - SE89000
<b>Län</b>	Skåne - 12
<b>Kommun</b>	Tomelilla - 1270

### Effektplats

**Effektplats**

Vatten NYBROÅN: Örupsån-källa - WA68909120

**Stödgeometrier effektplats**

<b>Land</b>	Sverige - SE
<b>Myndighet</b>	4. Södra Östersjön - SE4
<b>Distrikt</b>	4. Södra Östersjön - SE4
<b>Åtgärdsområde</b>	Nybroån, Kabusaån och Tygeå - AREA00452
<b>Delområde/Ansvarsområde</b>	Skåne - Södra Östersjön - AREA00257
<b>Huvudavrinningsområde</b>	Nybroån - SE89000
<b>Vatten</b>	NYBROÅN: Örupsån-källa - WA68909120
<b>Län</b>	Skåne - 12
<b>Kommun</b>	Tomelilla - 1270 Ystad - 1286

**Referenser**

ID	Namn	Författare	År	URL	Fil
53139	Drivmedelsbolagens undersökningar och saneringar av förorenade bensinstationer	SPIMFAB/SPBI	2014		

**Påverkan som åtgärd riktas mot****Påverkan ytvatten**

Punktkällor - Bräddning  
 Punktkällor - Andra signifikanta punktkällor  
 Diffusa källor - Urban markanvändning  
 Diffusa källor - Jordbruk  
 Diffusa källor - Transport och infrastruktur  
 Diffusa källor - Förorenad mark/gammal industrimark  
 Diffusa källor - Andra relevanta  
 Nedskräpning, olaglig avfallsdumpning

**Påverkan grundvatten**

Punktkällor - Förorenade områden  
 Punktkällor - Deponier  
 Punktkällor - IED-industri  
 Punktkällor - Lakvatten från gruvdrift  
 Punktkällor - Andra signifikanta punktkällor  
 Diffusa källor - Jordbruk  
 Diffusa källor - Urban markanvändning  
 Diffusa källor - Andra signifikanta diffusa källor  
 Annan signifikant påverkan

**Miljöproblem som åtgärd riktas mot****Miljöproblem ytvatten**

Miljögifter

Annat betydande miljöproblem




## Miljöproblem grundvatten

Miljögifter

Övriga miljöproblem

## Åtgärdskostnader

### Fasta kostnader/intäkter

Fält	Föreg. schablonvärde	Akt. schablonvärde	Värde
Investeringskostnad		30 000 000 kr 	
Utrednings- och administrativa kostnader		200 000 kr 	60 000 kr
Restvärde			
<b>Total åtgärdskostnad</b>			
Fält	Föreg. schablonvärde (diskonterat)	Akt. schablonvärde (diskonterat)	Angiven kostnad
Total åtgärdskostnad		30 000 000 kr 	85 000 kr
Total årskostnad		1 600 000 kr/år	

## Åtgärdseffekter

Andra effekter Rent – det kan vara upp till max 10 ton förorenade massor (vilket är en liten volym = oftast det som ryms inuti en cistern, dvs jorden utanför cisternen är då vanligen ren)

## Geografier kopplade till åtgärden

### Geografier för åtgärdsplats

Land: Sverige - SE

Myndighet: 4. Södra Östersjön - SE4

Distrikt: 4. Södra Östersjön - SE4

Åtgärdsområde: Nybroån, Kabusaån och Tygeå - AREA00452

Delområde/Ansvarsområde: Skåne - Södra Östersjön - AREA00257

Huvudavrinningsområde: Nybroån - SE89000

Län: Skåne - 12

Kommun: Tomelilla - 1270

### Geografier för effektplats

Land: Sverige - SE

Myndighet: 4. Södra Östersjön - SE4

Distrikt: 4. Södra Östersjön - SE4

Åtgärdsområde: Nybroån, Kabusaån och Tygeå - AREA00452

Delområde/Ansvarsområde: Skåne - Södra Östersjön - AREA00257

Huvudavrinningsområde: Nybroån - SE89000

Vatten: NYBROÅN: Örupsån-källa - WA68909120

Län: Skåne - 12

Kommun: Tomelilla - 1270

Kommun: Ystad - 1286