

Här visas de åtgärder som genomförts eller är planerade samt förslag på kommande åtgärder som kan behövas för en bättre vattenkvalitet. Åtgärderna är inte bindande, utan en del i långsiktig planering för bättre vatten. Utöver det som finns i VISS kan det finnas fler åtgärder som av olika anledningar ännu inte blivit registrerade. Underlaget kan vara baserat på schabloner och modeller. Vattenmyndigheterna välkomnar synpunkter och konkreta förbättringsförslag på föreslagna åtgärder.

Markundersökt f.d. bensinstation (SPIMFAB) - BP (nedlagd 1978) i Tomelilla på adressen Trydevägen 27 - Åtgärd i VISS

Förvaltningscykel 3 (2017 - 2021)

ID	VISSMEASURE0069934	Allmänbeskrivning	Utdrag ur SPIMFAB:s databas 2013-06-13, akt nummer: 3376
Åtgärdsfas	Genomförd	Åtgärdskategori	Efterbehandling av miljögifter
Extern databas	SPIMFAB	Åtgärdens ID i extern databas	3376
Livslängd	50 år	Schablonlivslängd	30 år
Startår	2011	Slutår	2012
Huvudman		Informationskälla	
Åtgärden skapades	2013-11-14 15:04	Senast uppdaterad	2019-09-26 14:19
Mer information	http://viss.lansstyrelsen.se/Measures/EditMeasure.aspx?measureEUID=VISSMEASURE0069934		

Enhet och status		
Typ	Storlek	Enhet
Primär	1	Antal

Åtgärdsplats

Åtgärdsplats

Koordinat 6160734 - 1381689 - RT90

Stödgeometrier åtgärdsplats

Land	Sverige - SE
Myndighet	4. Södra Östersjön - SE4
Distrikt	4. Södra Östersjön - SE4
Åtgärdsområde	Nybroån, Kabusaån och Tygeå - AREA00452
Delområde/Ansvarsområde	Skåne - Södra Östersjön - AREA00257
Huvudavrinningsområde	Nybroån - SE89000
Delavrinningsområde	Ovan Fyleån - SE616027-137887
Län	Skåne - 12
Kommun	Tomelilla - 1270

Effektplats


Effektplats

Vatten Tryde-Trydeeke - WA43414667
 Vatten NYBROÅN: Örupsån-källa - WA68909120

Stödgeometrier effektplats

Land	Sverige - SE
Myndighet	4. Södra Östersjön - SE4
Distrikt	4. Södra Östersjön - SE4
Åtgärdsområde	Nybroån, Kabusaån och Tygeå - AREA00452
Delområde/Ansvarsområde	Skåne - Södra Östersjön - AREA00257
Huvudavrinningsområde	Nybroån - SE89000
Delavrinningsområde	Ovan Fyleån - SE616027-137887 Ovan Örupsån - SE615566-137926 Ovan Kulleån - SE615817-137823 Ovan Rödjebäcken - SE616789-138838 Mynnar i Örupsån - SE615806-138383
Vatten	Tryde-Trydeeke - WA43414667 NYBROÅN: Örupsån-källa - WA68909120
Län	Skåne - 12
Kommun	Ystad - 1286 Tomelilla - 1270

Referenser

ID	Namn	Författare	År	URL	Fil
53139	Drivmedelsbolagens undersökningar och saneringar av förorenade bensinstationer	SPIMFAB/SPBI	2014		

Påverkan som åtgärd riktas mot

Påverkan ytvatten

Punktkällor - Bräddning
 Punktkällor - Andra signifikanta punktkällor
 Diffusa källor - Urban markanvändning
 Diffusa källor - Jordbruk
 Diffusa källor - Transport och infrastruktur
 Diffusa källor - Förorenad mark/gammal industrimark
 Diffusa källor - Andra relevanta
 Nedskräpning, olaglig avfallsdumpning

Påverkan grundvatten

Punktkällor - Förorenade områden

Punktkällor - Deponier
 Punktkällor - IED-industri
 Punktkällor - Lakvatten från gruvdrift
 Punktkällor - Andra signifikanta punktkällor
 Diffusa källor - Jordbruk
 Diffusa källor - Urban markanvändning
 Diffusa källor - Andra signifikanta diffusa källor
 Annan signifikant påverkan

Miljöproblem som åtgärd riktas mot

Miljöproblem ytvatten




Miljögifter
 Annat betydande miljöproblem

Miljöproblem grundvatten

Miljögifter
 Övriga miljöproblem

Åtgärdskostnader

Fasta kostnader/intäkter

Fält	Föreg. schablonvärde	Akt. schablonvärde	Värde
Investeringskostnad		30 000 000 kr 	
Utrednings- och administrativa kostnader		200 000 kr 	60 000 kr
Restvärde			
Total åtgärdskostnad			
Fält	Föreg. schablonvärde (diskonterat)	Akt. schablonvärde (diskonterat)	Angiven kostnad
Total åtgärdskostnad		30 000 000 kr 	85 000 kr
Total årskostnad		1 600 000 kr/år	

Åtgärdseffekter

Andra effekter Rent – det kan vara upp till max 10 ton förorenade massor (vilket är en liten volym = oftast det som ryms inuti en cistern, dvs jorden utanför cisternen är då vanligen ren)

Geografier kopplade till åtgärden

Geografier för åtgärdsplats

Land: Sverige - SE
 Myndighet: 4. Södra Östersjön - SE4
 Distrikt: 4. Södra Östersjön - SE4
 Åtgärdsområde: Nybroån, Kabusaån och Tygeå - AREA00452
 Delområde/Ansvarsområde: Skåne - Södra Östersjön - AREA00257
 Huvudavrinningsområde: Nybroån - SE89000
 Delavrinningsområde: Ovan Fyleån - SE616027-137887
 Län: Skåne - 12
 Kommun: Tomelilla - 1270

Geografier för effektplats

Land: Sverige - SE
 Myndighet: 4. Södra Östersjön - SE4
 Distrikt: 4. Södra Östersjön - SE4
 Åtgärdsområde: Nybroån, Kabusaån och Tygeå - AREA00452
 Delområde/Ansvarsområde: Skåne - Södra Östersjön - AREA00257
 Huvudavrinningsområde: Nybroån - SE89000

Delavrinningsområde: Ovan Fyleån - SE616027-137887
Delavrinningsområde: Ovan Örupsån - SE615566-137926
Delavrinningsområde: Ovan Kulleån - SE615817-137823
Delavrinningsområde: Ovan Rödjebäcken - SE616789-138838
Delavrinningsområde: Mynnar i Örupsån - SE615806-138383
Vatten: Tryde-Trydeke - WA43414667
Vatten: NYBROÅN: Örupsån-källa - WA68909120
Län: Skåne - 12
Kommun: Ystad - 1286
Kommun: Tomelilla - 1270