

Här visas de åtgärder som genomförts eller är planerade samt förslag på kommande åtgärder som kan behövas för en bättre vattenkvalitet. Åtgärderna är inte bindande, utan en del i långsiktig planering för bättre vatten. Utöver det som finns i VISS kan det finnas fler åtgärder som av olika anledningar ännu inte blivit registrerade. Underlaget kan vara baserat på schabloner och modeller. Vattenmyndigheterna välkomnar synpunkter och konkreta förbättringsförslag på föreslagna åtgärder.

Fiskväg/utrivning - Yxered, Tegeltorpsdammen - Åtgärd i VISS

Förvaltningscykel 3 (2017 - 2021)

ID	VISSMEASURE0105466		
Åtgärdsfas	Möjlig	Åtgärdskategori	Uppströmspassage
Extern databas	Biotopkarteringsdatabasen	Åtgärdens ID i extern databas	6619
Livslängd	år	Schablonlivslängd	30 år
Startår		Slutår	
Huvudman		Informationskälla	
Åtgärden skapades	2014-01-28 13:59	Senast uppdaterad	2019-09-26 14:49
Mer information	http://viss.lansstyrelsen.se/Measures/EditMeasure.aspx?measureEUID=VISSMEASURE0105466		

Beskrivning

Fiskväg/utrivning innebär att det behöver finnas fungerande upp- (och ned-) ströms passage för fisk och andra organismer förbi damm och kraftverk i vattenförekomsten för att bidra till att uppnå god ekologisk status. Upp- (och ned-) ströms passage kan åstadkommas genom fiskväg eller borttagande av damm. Åtgärden är ett förslag och det krävs en åtgärdsutredning för att ta fram bästa den åtgärd som innebär att bästa möjliga teknik utnyttjas.

Enhet och status

Typ	Storlek	Enhet
Primär	0,8	Meter

Åtgärdsplats

Åtgärdsplats

Koordinat 6391169 - 569630 - SWEREF99

Stödgeometrier åtgärdsplats

Land	Sverige - SE
Myndighet	4. Södra Östersjön - SE4
Distrikt	4. Södra Östersjön - SE4
Åtgärdsområde	Botorpsströmmen - AREA00427
Delområde/Ansvarsområde	Smålandskusten - AREA00258
Huvudavrinningsområde	Botorpsströmmen - SE71000
Delavrinningsområde	Inloppet i Hagsjön - SE639258-152134

Län Kalmar - 08
Kommun Västervik - 0883

Effektplats

Effektplats

VattenYxeredsån: Tätsjöbäcken - Yxern - WA31271265

Stödgeometrier effektplats

Land Sverige - SE
Myndighet 4. Södra Östersjön - SE4
Distrikt 4. Södra Östersjön - SE4
Åtgärdsområde Botorpsströmmen - AREA00427
Delområde/Ansvarsområde Smålandskusten - AREA00258
Huvudavrinningsområde Botorpsströmmen - SE71000
Delavrinningsområde Utloppet av Hagsjön - SE639035-152305
Inloppet i Hagsjön - SE639258-152134
Vatten Yxeredsån: Tätsjöbäcken - Yxern - WA31271265
Län Kalmar - 08
Kommun Västervik - 0883

Påverkan som åtgärd riktas mot



Påverkan ytvatten

Förändring av konnektivitet genom dammar, barriärer och slussar - för vattenkraft



Miljöproblem som åtgärd riktas mot

Åtgärdskostnader

Fasta kostnader/intäkter

Fält	Föreg. schablonvärde	Akt. schablonvärde	Värde
Investeringskostnad		400 000 kr 	
Utrednings- och administrativa kostnader		8 000 kr 	
Restvärde			

Rörliga kostnader/intäkter

Fält	Föreg. schablonvärde	Akt. schablonvärde	Värde
Löpande kostnader		1 600 kr/år 	
Löpande intäkter			
Produktionsbortfall		0 kr/år 	

Total åtgärdskostnad

Fält	Föreg. schablonvärde (diskonterat)	Akt. schablonvärde (diskonterat)	Angiven kostnad
Total åtgärdskostnad		440 000 kr 	
Total årskostnad		24 000 kr/år	

Miljömålskoppling

Miljömål

10. Hav i balans samt levande kust och skärgård	Positiv
16. Ett rikt växt- och djurliv	Positiv
8. Levande sjöar och vattendrag	Positiv

Geografier kopplade till åtgärden

Geografier för åtgärdsplats

Land: Sverige - SE
 Myndighet: 4. Södra Östersjön - SE4
 Distrikt: 4. Södra Östersjön - SE4
 Åtgärdsområde: Botorpsströmmen - AREA00427
 Delområde/Ansvarsområde: Smålandskusten - AREA00258
 Huvudavrinningsområde: Botorpsströmmen - SE71000
 Delavrinningsområde: Inloppet i Hagsjön - SE639258-152134
 Län: Kalmar - 08
 Kommun: Västervik - 0883

Geografier för effektplats

Land: Sverige - SE
 Myndighet: 4. Södra Östersjön - SE4
 Distrikt: 4. Södra Östersjön - SE4
 Åtgärdsområde: Botorpsströmmen - AREA00427
 Delområde/Ansvarsområde: Smålandskusten - AREA00258
 Huvudavrinningsområde: Botorpsströmmen - SE71000
 Delavrinningsområde: Utloppet av Hagsjön - SE639035-152305
 Delavrinningsområde: Inloppet i Hagsjön - SE639258-152134
 Vatten: Yxeredsån: Tätsjöbäcken - Yxern - WA31271265
 Län: Kalmar - 08
 Kommun: Västervik - 0883

Kontakta Länsstyrelsen i Kalmar län

E-post H-DL-Beredningssekretariatet@lansstyrelsen.se

Hemsida