

Här visas de åtgärder som genomförts eller är planerade samt förslag på kommande åtgärder som kan behövas för en bättre vattenkvalitet. Åtgärderna är inte bindande, utan en del i långsiktig planering för bättre vatten. Utöver det som finns i VISS kan det finnas fler åtgärder som av olika anledningar ännu inte blivit registrerade. Underlaget kan vara baserat på schabloner och modeller. Vattenmyndigheterna välkomnar synpunkter och konkreta förbättringsförslag på föreslagna åtgärder.

Vattenskyddsområde Åmotfors - Åtgärd i VISS

Förvaltningscykel 3 (2017 - 2021)

ID	VISSMEASURE0141624		
Åtgärdsfas	Möjlig	Åtgärdskategori	Vattenskyddsområde - Revidering
Extern databas	Åtgärdens ID i extern databas		
Livslängd	år	Schablonlivslängd	20 år
Startår	Slutår		
Huvudman	Informationskälla		
Åtgärden skapades	2014-02-03 12:42	Senast uppdaterad	2020-02-04 11:29
Mer information	http://viss.lansstyrelsen.se/Measures/EditMeasure.aspx?measureEUID=VISSMEASURE0141624		

Beskrivning

Alla kommunala allmänna vattentäkter (som försörjer >50 personer eller har en produktion på över 10 m3/dygn) ska ha vattenskyddsområden. Vattenskyddsområden med beslut äldre än Miljöbalkens ikraftträdande kan behöva revideras och anges därför som en möjlig åtgärd. I detta område är ett vattenskyddsområde planerat.

Enhet och status

Typ	Storlek	Enhet
Primär	1	Antal

Åtgärdsplats

Åtgärdsplats

Vatten Åmotfors - WA17566695

Stödgeometrier åtgärdsplats

Land	Norge - NO Sverige - SE
Myndighet	5. Västerhavet - SE5
Distrikt	5. Västerhavet (nationell del) - SE5
Åtgärdsområde	Byälven - AREA00283
Delområde/Ansvarsområde	Värmland - AREA00268
Huvudavrinningsområde	Göta älv - SE108000
Delavrinningsområde	Mynnar i Nysockensjön - SE663308-130669 Utloppet av Fjällsjön - SE663634-

131066
 Utloppet av Nysockensjön -
 SE662888-131070
 Utloppet av Bysjön - SE663524-
 130677
 Mynnar i Nysockensjön -
 SE663254-131090

Vatten Åmotfors - WA17566695
Län Värmland - 17
Kommun Eda - 1730
 Arvika - 1784

Effektplats

Effektplats

Vatten Åmotfors - WA17566695

Stödgeometrier effektplats

Land Norge - NO
 Sverige - SE

Myndighet 5. Västerhavet - SE5

Distrikt 5. Västerhavet (nationell del) - SE5

Åtgärdsområde Byälven - AREA00283

Delområde/Ansvarsområde Värmland - AREA00268

Huvudavrinningsområde Göta älv - SE108000

Delavrinningsområde Mynnar i Nysockensjön - SE663308-130669
 Utloppet av Fjällsjön - SE663634-131066
 Utloppet av Nysockensjön - SE662888-131070
 Utloppet av Bysjön - SE663524-130677
 Mynnar i Nysockensjön - SE663254-131090



Vatten Åmotfors - WA17566695



Län Värmland - 17

Kommun Eda - 1730
 Arvika - 1784

Åtgärdskostnader

Fasta kostnader/intäkter

Fält	Föreg. schablonvärde	Akt. schablonvärde	Värde
Investeringskostnad		0 kr 	
Utrednings- och administrativa kostnader		600 000 kr 	

Fält	Föreg. schablonvärde	Akt. schablonvärde	Värde
Restvärde			
Rörliga kostnader/intäkter			
Fält	Föreg. schablonvärde	Akt. schablonvärde	Värde
Löpande kostnader		6 400 kr/år 	
Löpande intäkter			
Produktionsbortfall			
Total åtgärdskostnad			
Fält	Föreg. schablonvärde (diskonterat)	Akt. schablonvärde (diskonterat)	Angiven kostnad
Total åtgärdskostnad		690 000 kr 	
Total årskostnad		48 000 kr/år	

Geografier kopplade till åtgärden

Geografier för åtgärdsplats

Land: Norge - NO
Land: Sverige - SE
Myndighet: 5. Västerhavet - SE5
Distrikt: 5. Västerhavet (nationell del) - SE5
Åtgärdsområde: Byälven - AREA00283
Delområde/Ansvarsområde: Värmland - AREA00268
Huvudavrinningsområde: Göta älv - SE108000
Delavrinningsområde: Mynnar i Nysockensjön - SE663308-130669
Delavrinningsområde: Utloppet av Fjällsjön - SE663634-131066
Delavrinningsområde: Utloppet av Nysockensjön - SE662888-131070
Delavrinningsområde: Utloppet av Bysjön - SE663524-130677
Delavrinningsområde: Mynnar i Nysockensjön - SE663254-131090
Vatten: Åmotfors - WA17566695
Län: Värmland - 17
Kommun: Eda - 1730
Kommun: Arvika - 1784

Geografier för effektplats

Land: Norge - NO
Land: Sverige - SE
Myndighet: 5. Västerhavet - SE5
Distrikt: 5. Västerhavet (nationell del) - SE5
Åtgärdsområde: Byälven - AREA00283
Delområde/Ansvarsområde: Värmland - AREA00268
Huvudavrinningsområde: Göta älv - SE108000
Delavrinningsområde: Mynnar i Nysockensjön - SE663308-130669
Delavrinningsområde: Utloppet av Fjällsjön - SE663634-131066
Delavrinningsområde: Utloppet av Nysockensjön - SE662888-131070
Delavrinningsområde: Utloppet av Bysjön - SE663524-130677
Delavrinningsområde: Mynnar i Nysockensjön - SE663254-131090
Vatten: Åmotfors - WA17566695
Län: Värmland - 17
Kommun: Eda - 1730
Kommun: Arvika - 1784

Kontakta Länsstyrelsen i Värmlands län

E-post beredningssekretariat.varmland@lansstyrelsen.se

Hemsida