

Här visas de åtgärder som genomförts eller är planerade samt förslag på kommande åtgärder som kan behövas för en bättre vattenkvalitet. Åtgärderna är inte bindande, utan en del i långsiktig planering för bättre vatten. Utöver det som finns i VISS kan det finnas fler åtgärder som av olika anledningar ännu inte blivit registrerade. Underlaget kan vara baserat på schabloner och modeller. Vattenmyndigheterna välkomnar synpunkter och konkreta förbättringsförslag på föreslagna åtgärder.

## Fiskväg/Utrivning av vandringshinder - Aspån-nedre dal - Åtgärd i VISS

### Förvaltningscykel 3 (2017 - 2021)

<b>ID</b>	VISSMEASURE0195981	<b>Allmänbeskrivning</b>	I vattenförekomsten finns två vandringshinder i form av vägpassager som bör rivas för att uppnå fria vandringsvägar.
<b>Åtgärdsfas</b>	Möjlig	<b>Åtgärdskategori</b>	Möjliggöra upp- och nedströmspassage
<b>Extern databas</b>		<b>Åtgärdens ID i extern databas</b>	
<b>Livslängd</b>	år	<b>Schablonlivslängd</b>	30 år
<b>Startår</b>		<b>Slutår</b>	
<b>Huvudman</b>	Länsstyrelsen i Södermanlands län	<b>Informationskälla</b>	
<b>Åtgärden skapades</b>	2014-08-07 11:24	<b>Senast uppdaterad</b>	2019-09-26 14:44
<b>Mer information</b>	<a href="http://viss.lansstyrelsen.se/Measures/EditMeasure.aspx?measureEUID=VISSMEASURE0195981">http://viss.lansstyrelsen.se/Measures/EditMeasure.aspx?measureEUID=VISSMEASURE0195981</a>		

Enhet och status			
Typ	Storlek	Enhet	
Primär	1	Meter	

### Åtgärdsplats

#### Åtgärdsplats

Koordinat 6557037 - 562077 - SWEREF99

#### Stödgeometrier åtgärdsplats

<b>Land</b>	Sverige - SE
<b>Myndighet</b>	3. Norra Östersjön - SE3
<b>Distrikt</b>	3. Norra Östersjön - SE3
<b>Åtgärdsområde</b>	Hjälmarens - AREA00525
<b>Delområde/Ansvarsområde</b>	Örebro - AREA00294 Eskilstunaån - AREA00299
<b>Huvudavrinningsområde</b>	Norrström - SE61000
<b>Delavrinningsområde</b>	Inloppet i Öljaren - SE655663-151761
<b>Län</b>	Södermanland - 04
<b>Kommun</b>	Katrineholm - 0483

### Effektplats

**Effektplats**

Vatten Öljaren - WA39276375  
 Vatten Aspån - nedre del - WA50212431  
 Vatten Aspen - WA84794603

**Stödgeometrier effektplats**

**Land** Sverige - SE

**Myndighet** 3. Norra Östersjön - SE3

**Distrikt** 3. Norra Östersjön - SE3

**Åtgärdsområde** Hjälmarens - AREA00525

**Delområde/Ansvarsområde** Eskilstunaån - AREA00299  
Örebro - AREA00294

**Huvudavrinningsområde** Norrström - SE61000



**Delavrinningsområde** Inloppet i Öljaren - SE655663-151761  
 Utloppet av Aspen - SE655730-152060  
 Utloppet av Öljaren - SE655799-151316

**Vatten** Öljaren - WA39276375  
 Aspån - nedre del - WA50212431  
 Aspen - WA84794603



**Län** Södermanland - 04

**Kommun** Katrineholm - 0483  
 Vingåker - 0428

**Påverkan som åtgärd riktas mot****Miljöproblem som åtgärd riktas mot****Åtgärdskostnader****Fasta kostnader/intäkter**

Fält	Föreg. schablonvärde	Akt. schablonvärde	Värde
Investeringskostnad		500 000 kr 	
Utrednings- och administrativa kostnader		10 000 kr 	
Restvärde			

**Rörliga kostnader/intäkter**

Fält	Föreg. schablonvärde	Akt. schablonvärde	Värde
Löpande kostnader		1 000 kr/år 	
Löpande intäkter			
Produktionsbortfall		34 000 kr/år 	

**Total åtgärdskostnad**

Fält	Föreg. schablonvärde (diskonterat)	Akt. schablonvärde (diskonterat)	Angiven kostnad
Total åtgärdskostnad		530 000 kr 	
Total årskostnad		29 000 kr/år	

## Miljömålskoppling

### Miljömål

10. Hav i balans samt levande kust och skärgård	Positiv
16. Ett rikt växt- och djurliv	Positiv
8. Levande sjöar och vattendrag	Positiv

## Klimatbedömning

### Klimatförändringar

Åtgärdens effekt kan förstärkas eller försvagas i ett förändrat klimat.

## Geografier kopplade till åtgärden

### Geografier för åtgärdsplats

Land: Sverige - SE  
 Myndighet: 3. Norra Östersjön - SE3  
 Distrikt: 3. Norra Östersjön - SE3  
 Åtgärdsområde: Hjälmarén - AREA00525  
 Delområde/Ansvarsområde: Örebro - AREA00294  
 Delområde/Ansvarsområde: Eskilstunaån - AREA00299  
 Huvudavrinningsområde: Norrström - SE61000  
 Delavrinningsområde: Inloppet i Öljaren - SE655663-151761  
 Län: Södermanland - 04  
 Kommun: Katrineholm - 0483

### Geografier för effektplats

Land: Sverige - SE  
 Myndighet: 3. Norra Östersjön - SE3  
 Distrikt: 3. Norra Östersjön - SE3  
 Åtgärdsområde: Hjälmarén - AREA00525  
 Delområde/Ansvarsområde: Eskilstunaån - AREA00299  
 Delområde/Ansvarsområde: Örebro - AREA00294  
 Huvudavrinningsområde: Norrström - SE61000  
 Delavrinningsområde: Inloppet i Öljaren - SE655663-151761  
 Delavrinningsområde: Utloppet av Aspen - SE655730-152060  
 Delavrinningsområde: Utloppet av Öljaren - SE655799-151316  
 Vatten: Öljaren - WA39276375  
 Vatten: Aspån - nedre del - WA50212431  
 Vatten: Aspen - WA84794603  
 Län: Södermanland - 04  
 Kommun: Katrineholm - 0483  
 Kommun: Vingåker - 0428

## Kontakta Länsstyrelsen i Södermanlands län

**E-post** [D-DL-beredningssekretariat@lansstyrelsen.se](mailto:D-DL-beredningssekretariat@lansstyrelsen.se)

**Hemsida**