

Här visas de åtgärder som genomförts eller är planerade samt förslag på kommande åtgärder som kan behövas för en bättre vattenkvalitet. Åtgärderna är inte bindande, utan en del i långsiktig planering för bättre vatten. Utöver det som finns i VISS kan det finnas fler åtgärder som av olika anledningar ännu inte blivit registrerade. Underlaget kan vara baserat på schabloner och modeller. Vattenmyndigheterna välkomnar synpunkter och konkreta förbättringsförslag på föreslagna åtgärder.

Fjällån-2 kdos - Åtgärd i VISS

Förvaltningscykel 2 (2010 - 2016)

ID	VISSMEASURE0199276	Allmänbeskrivning	Okänd kalkning
Åtgärdsfas	Planerad	Åtgärdskategori	Kalkning med doserare
Extern databas	Nationella Kalkdatabasen	Åtgärdens ID i extern databas	313908
Livslängd	år	Schablonlivslängd	20 år
Startår		Slutår	
Huvudman		Informationskälla	
Åtgärden skapades	2014-08-13 03:32	Senast uppdaterad	2019-09-26 13:37
Mer information	http://viss.lansstyrelsen.se/Measures/EditMeasure.aspx?measureEUID=VISSMEASURE0199276		

Enhet och status		
Typ	Storlek	Enhet
Primär	80	Ton

Åtgärdsplats

Åtgärdsplats

Kalkningsdatabas Fjällån-2 kdos - 25533

Stödgeometrier åtgärdsplats

Land Norge - NO
Sverige - SE

Myndighet 2. Bottenhavet - SE2

Distrikt 2. Bottenhavet (nationell del) - SE2

Åtgärdsområde Långseleån - AREA00846

Delområde/Ansvarsområde Ångermanälven - AREA00275

Huvudavrinningsområde Ångermanälven - SE38000

Delavrinningsområde Ovan Pålbacken - SE715140-152168

Län Västerbotten - 24

Kommun Dorotea - 2425

Effektplats

Effektplats**Stödgeometrier effektplats**

Land	Norge - NO Sverige - SE
Myndighet	2. Bottenhavet - SE2
Distrikt	2. Bottenhavet (nationell del) - SE2
Åtgärdsområde	Långseleån - AREA00846
Delområde/Ansvarsområde	Ångermanälven - AREA00275
Huvudavrinningsområde	Ångermanälven - SE38000
Delavrinningsområde	Ovan Bäverdammbäcken - SE714222-153065 Ovan Knäverborrbäcken - SE714527-152632 Ovan Pålbacken - SE715140-152168
Vatten	Fjällån - SE713740-153304
Län	Västerbotten - 24
Kommun	Dorotea - 2425



Påverkan som åtgärd riktas mot**Påverkan ytvatten**

- 1.3 Punktkällor - IPPC-industri
- 1.4 Punktkällor - Inte IPPC-industri
- 2.3 Diffusa - Transport och infrastruktur
- 2.6.1 Diffusa källor - Skogsbruk
- 2.6.3 Atmosfärisk deposition


Miljöproblem som åtgärd riktas mot**Miljöproblem ytvatten**

- 3. Försurning

Åtgärdskostnader**Fasta kostnader/intäkter**

Fält	Föreg. schablonvärde	Akt. schablonvärde	Värde
Investeringskostnad		61 000 kr 	
Utrednings- och administrativa kostnader		4 800 kr 	
Restvärde			

Rörliga kostnader/intäkter

Fält	Föreg. schablonvärde	Akt. schablonvärde	Värde
Löpande kostnader		85 000 kr/år 	
Löpande intäkter			

Fält	Föreg. schablonvärde	Akt. schablonvärde	Värde
Produktionsbortfall			
Total åtgärdskostnad			
Fält	Föreg. schablonvärde (diskonterat)	Akt. schablonvärde (diskonterat)	Angiven kostnad
Total åtgärdskostnad		1 200 000 kr 	160 000 kr
Total årskostnad		86 000 kr/år	

Miljömålsskoppling

Miljömål

3. Bara naturlig försurning	Positiv
8. Levande sjöar och vattendrag	Positiv

Miljöindikatorer

Försurade sjöar	Positiv
-----------------	---------

Klimatbedömning

Klimatförändringar

Åtgärdens effekt kan förstärkas eller försvagas i ett förändrat klimat.

Geografier kopplade till åtgärden

Geografier för åtgärdsplats

Land: Norge - NO
 Land: Sverige - SE
 Myndighet: 2. Bottenhavet - SE2
 Distrikt: 2. Bottenhavet (nationell del) - SE2
 Åtgärdsområde: Långseleån - AREA00846
 Delområde/Ansvarsområde: Ångermanälven - AREA00275
 Huvudavrinningsområde: Ångermanälven - SE38000
 Delavrinningsområde: Ovan Pålbacken - SE715140-152168
 Län: Västerbotten - 24
 Kommun: Dorotea - 2425

Geografier för effektplats

Land: Norge - NO
 Land: Sverige - SE
 Myndighet: 2. Bottenhavet - SE2
 Distrikt: 2. Bottenhavet (nationell del) - SE2
 Åtgärdsområde: Långseleån - AREA00846
 Delområde/Ansvarsområde: Ångermanälven - AREA00275
 Huvudavrinningsområde: Ångermanälven - SE38000
 Delavrinningsområde: Ovan Bäverdammbäcken - SE714222-153065
 Delavrinningsområde: Ovan Knäverborrbäcken - SE714527-152632
 Delavrinningsområde: Ovan Pålbacken - SE715140-152168
 Vatten: Fjällån - SE713740-153304
 Län: Västerbotten - 24
 Kommun: Dorotea - 2425

Kontakta Webmaster VISS

E-post webmaster.viss@lansstyrelsen.se
Hemsida <http://www.viss.lansstyrelsen.se>