

Här visas de åtgärder som genomförts eller är planerade samt förslag på kommande åtgärder som kan behövas för en bättre vattenkvalitet. Åtgärderna är inte bindande, utan en del i långsiktig planering för bättre vatten. Utöver det som finns i VISS kan det finnas fler åtgärder som av olika anledningar ännu inte blivit registrerade. Underlaget kan vara baserat på schabloner och modeller. Vattenmyndigheterna välkomnar synpunkter och konkreta förbättringsförslag på föreslagna åtgärder.

Åtgärdande av vandringshinder i Klövbäcken - Åtgärd i VISS

Förvaltningscykel 2 (2010 - 2016)

| | | | |
|--------------------------|---|--------------------------------------|--------------------------------------|
| ID | VISSMEASURE0205702 | | |
| Åtgärdsfas | Genomförd | Åtgärdskategori | Möjliggöra upp- och nedströmspassage |
| Extern databas | Åtgärder i Vatten | Åtgärdens ID i extern databas | 5066 |
| Livslängd | år | Schablonlivslängd | 30 år |
| Startår | 2004 | Slutår | 2004 |
| Huvudman | Informationskälla | | |
| Åtgärden skapades | 2014-08-14 14:49 | Senast uppdaterad | 2019-09-26 13:53 |
| Mer information | http://viss.lansstyrelsen.se/Measures/EditMeasure.aspx?measureEUID=VISSMEASURE0205702 | | |

| Enhet och status | | |
|------------------|---------|-------|
| Typ | Storlek | Enhet |
| Sekundär | 3 | Antal |

Åtgärdsplats

Åtgärdsplats

Åtgärder i Vatten
 Åtgärdande av vandringshinder i Klövbäcken - 5066

Stödgeometrier åtgärdsplats

| | |
|--------------------------------|--------------------------------------|
| Land | Norge - NO Sverige - SE |
| Myndighet | 5. Västerhavet - SE5 |
| Distrikt | 5. Västerhavet (nationell del) - SE5 |
| Åtgärdsområde | Rönne å - AREA00580 |
| Delområde/Ansvarsområde | Skåne - Västerhavet - AREA00266 |
| Huvudavrinningsområde | Rönne å - SE96000 |
| Delavrinningsområde | Mynnar i Rönne å - SE622330-133152 |
| Län | Skåne - 12 |
| Kommun | Klippan - 1276 |

Effektplats**Effektplats**

Vatten Klövbäcken - WA70766331

Stödgeometrier effektplats

| | |
|--------------------------------|--|
| Land | Norge - NO Sverige - SE |
| Myndighet | 5. Västerhavet - SE5 |
| Distrikt | 5. Västerhavet (nationell del) - SE5 |
| Åtgärdsområde | Rönne å - AREA00580 |
| Delområde/Ansvarsområde | Skåne - Västerhavet - AREA00266 |
| Huvudavrinningsområde | Rönne å - SE96000 |
| Delavrinningsområde | Mynnar i Rönne å - SE622330-133152 |
| Vatten | Klövbäcken - WA70766331 |
| Län | Skåne - 12 |
| Kommun | Klippan - 1276 Åstorp - 1277 Svalöv - 1214 |

Påverkan som åtgärd riktas mot**Påverkan ytvatten**





- 4.2 Flöde och morfologi - Verksdamm, vattenkraft
- 4.2.1 Flöde och morfologi - Verksdamm, vattenkraft i drift
- 4.2.2 Flöde och morfologi - Verksdamm, vattenkraft ej i drift
- 4.3 Flöde och morfologi - Dammar för vattenförsörjning
- 4.5.2 Flöde och morfologi - Reglering av vattenstånd i magasin och sjöar
- 4.7 Flöde och morfologi - Slussar
- 4.8 Flöde och morfologi - Tröskeldammar och grunddammar
- 4.8.1 Flöde och morfologi - Tröskeldammar och grunddammar i drift
- 7.1 Andra morfologiska förändringar - Barriärer
- 7.1.2 Andra morfologiska förändringar - Andra barriärer

Miljöproblem som åtgärd riktas mot**Miljöproblem ytvatten**

- 4. Förändrade habitat genom fysisk påverkan
- 4.2 Konnektivitetsförändringar

Åtgärdskostnader**Fasta kostnader/intäkter**

| Fält | Föreg. schablonvärde | Akt. schablonvärde | Värde |
|---------------------|----------------------|--|-------|
| Investeringskostnad | | Saknas  | |

| Fält | Föreg. schablonvärde | Akt. schablonvärde | Värde |
|--|------------------------------------|--|-----------------|
| Utrednings- och administrativa kostnader | | Saknas  | |
| Restvärde | | | |
| Rörliga kostnader/intäkter | | | |
| Fält | Föreg. schablonvärde | Akt. schablonvärde | Värde |
| Löpande kostnader | | Saknas  | |
| Löpande intäkter | | | |
| Produktionsbortfall | | Saknas  | |
| Total åtgärdskostnad | | | |
| Fält | Föreg. schablonvärde (diskonterat) | Akt. schablonvärde (diskonterat) | Angiven kostnad |
| Total åtgärdskostnad | | Saknas  | |
| Total årskostnad | | Saknas | |

Miljömålskoppling

Miljömål

| | |
|---|---------|
| 10. Hav i balans samt levande kust och skärgård | Positiv |
| 16. Ett rikt växt- och djurliv | Positiv |
| 8. Levande sjöar och vattendrag | Positiv |

Klimatbedömning

Klimatförändringar

Åtgärdens effekt kan förstärkas eller försvagas i ett förändrat klimat.

Geografier kopplade till åtgärden

Geografier för åtgärdsplats

Land: Norge - NO
 Land: Sverige - SE
 Myndighet: 5. Västerhavet - SE5
 Distrikt: 5. Västerhavet (nationell del) - SE5
 Åtgärdsområde: Rönne å - AREA00580
 Delområde/Ansvarsområde: Skåne - Västerhavet - AREA00266
 Huvudavrinningsområde: Rönne å - SE96000
 Delavrinningsområde: Mynnar i Rönne å - SE622330-133152
 Län: Skåne - 12
 Kommun: Klippan - 1276

Geografier för effektplats

Land: Norge - NO
 Land: Sverige - SE
 Myndighet: 5. Västerhavet - SE5
 Distrikt: 5. Västerhavet (nationell del) - SE5
 Åtgärdsområde: Rönne å - AREA00580
 Delområde/Ansvarsområde: Skåne - Västerhavet - AREA00266
 Huvudavrinningsområde: Rönne å - SE96000
 Delavrinningsområde: Mynnar i Rönne å - SE622330-133152
 Vatten: Klövabäcken - WA70766331
 Län: Skåne - 12
 Kommun: Klippan - 1276
 Kommun: Åstorp - 1277
 Kommun: Svalöv - 1214

Kontakta Webmaster VISS

E-post

webmaster.viss@lansstyrelsen.se

Hemsida

<http://www.viss.lansstyrelsen.se>