

Här visas de åtgärder som genomförts eller är planerade samt förslag på kommande åtgärder som kan behövas för en bättre vattenkvalitet. Åtgärderna är inte bindande, utan en del i långsiktig planering för bättre vatten. Utöver det som finns i VISS kan det finnas fler åtgärder som av olika anledningar ännu inte blivit registrerade. Underlaget kan vara baserat på schabloner och modeller. Vattenmyndigheterna välkomnar synpunkter och konkreta förbättringsförslag på föreslagna åtgärder.

## Projektering av fiskväg - Åtgärd i VISS

### Förvaltningscykel 3 (2017 - 2021)

<b>ID</b>	VISSMEASURE0206041		
<b>Åtgärdsfas</b>	Pågående	<b>Åtgärdskategori</b>	Möjliggöra upp- och nedströmspassage
<b>Extern databas</b>	Åtgärder i Vatten	<b>Åtgärdens ID i extern databas</b>	6395
<b>Livslängd</b>	år	<b>Schablonlivslängd</b>	30 år
<b>Startår</b>	2011	<b>Slutår</b>	
<b>Huvudman</b>		<b>Informationskälla</b>	
<b>Åtgärden skapades</b>	2014-08-14 14:55	<b>Senast uppdaterad</b>	2019-09-26 13:56
<b>Mer information</b>	<a href="http://viss.lansstyrelsen.se/Measures/EditMeasure.aspx?measureEUID=VISSMEASURE0206041">http://viss.lansstyrelsen.se/Measures/EditMeasure.aspx?measureEUID=VISSMEASURE0206041</a>		

Enhet och status		
Typ	Storlek	Enhet
Sekundär	1	Antal

### Åtgärdsplats

#### Åtgärdsplats

Åtgärder i Vatten Projektering av fiskväg - 6395

#### Stödgeometrier åtgärdsplats

<b>Land</b>	Norge - NO Sverige - SE
<b>Myndighet</b>	5. Västerhavet - SE5
<b>Distrikt</b>	5. Västerhavet (nationell del) - SE5
<b>Åtgärdsområde</b>	Gullspångsälven - AREA00289
<b>Delområde/Ansvarsområde</b>	Västra Götaland - AREA00267
<b>Huvudavrinningsområde</b>	Göta älv - SE108000
<b>Delavrinningsområde</b>	Mynnar i Gullspångsälven - SE658126-143214
<b>Län</b>	Örebro - 18
<b>Kommun</b>	Karlskoga - 1883

### Effektplats

**Effektplats**

Vattenlän mellan Älgsimmen och Svartälven -  
WA99248728



**Stödgeometrier effektplats**

<b>Land</b>	Norge - NO Sverige - SE
<b>Myndighet</b>	5. Västerhavet - SE5
<b>Distrikt</b>	5. Västerhavet (nationell del) - SE5
<b>Åtgärdsområde</b>	Gullspångsälven - AREA00289
<b>Delområde/Ansvarsområde</b>	Västra Götaland - AREA00267
<b>Huvudavrinningsområde</b>	Göta älv - SE108000
<b>Delavrinningsområde</b>	Mynnar i Gullspångsälven - SE658126-143214
<b>Vatten</b>	län mellan Älgsimmen och Svartälven - WA99248728
<b>Län</b>	Örebro - 18
<b>Kommun</b>	Karlskoga - 1883



**Påverkan som åtgärd riktas mot****Påverkan ytvatten**

Förändring av konnektivitet genom dammar, barriärer och slussar - för vattenkraft  
Förändring av konnektivitet genom dammar, barriärer och slussar - för dricksvatten

**Miljöproblem som åtgärd riktas mot****Åtgärdskostnader****Fasta kostnader/intäkter**

Fält	Föreg. schablonvärde	Akt. schablonvärde	Värde
Investeringskostnad		Saknas 	
Utrednings- och administrativa kostnader		Saknas 	
Restvärde			

**Rörliga kostnader/intäkter**

Fält	Föreg. schablonvärde	Akt. schablonvärde	Värde
Löpande kostnader		Saknas 	
Löpande intäkter			
Produktionsbortfall		Saknas 	

**Total åtgärdskostnad**

Fält	Föreg. schablonvärde (diskonterat)	Akt. schablonvärde (diskonterat)	Angiven kostnad
Total åtgärdskostnad		Saknas 	

<b>Fält</b>	<b>Föreg. schablonvärde</b>	<b>Akt. schablonvärde (diskonterat)</b>	<b>Angiven kostnad</b>
-------------	-----------------------------	---	------------------------

(diskonterat)

Total årskostnad

Saknas

**Miljömålskoppling****Miljömål**

10. Hav i balans samt levande kust och skärgård	Positiv
16. Ett rikt växt- och djurliv	Positiv
8. Levande sjöar och vattendrag	Positiv

**Klimatbedömning****Klimatförändringar**

Åtgärdens effekt kan förstärkas eller försvagas i ett förändrat klimat.

**Geografier kopplade till åtgärden****Geografier för åtgärdsplats**

Land: Norge - NO

Land: Sverige - SE

Myndighet: 5. Västerhavet - SE5

Distrikt: 5. Västerhavet (nationell del) - SE5

Åtgärdsområde: Gullspångsälven - AREA00289

Delområde/Ansvarsområde: Västra Götaland - AREA00267

Huvudavrinningsområde: Göta älv - SE108000

Delavrinningsområde: Mynnar i Gullspångsälven - SE658126-143214

Län: Örebro - 18

Kommun: Karlskoga - 1883

**Geografier för effektplats**

Land: Norge - NO

Land: Sverige - SE

Myndighet: 5. Västerhavet - SE5

Distrikt: 5. Västerhavet (nationell del) - SE5

Åtgärdsområde: Gullspångsälven - AREA00289

Delområde/Ansvarsområde: Västra Götaland - AREA00267

Huvudavrinningsområde: Göta älv - SE108000

Delavrinningsområde: Mynnar i Gullspångsälven - SE658126-143214

Vatten: Imälven mellan Älgsimmen och Svartälven - WA99248728

Län: Örebro - 18

Kommun: Karlskoga - 1883

**Kontakta Webmaster VISS****E-post**[webmaster.viss@lansstyrelsen.se](mailto:webmaster.viss@lansstyrelsen.se)**Hemsida**<http://www.viss.lansstyrelsen.se>