

Här visas de åtgärder som genomförts eller är planerade samt förslag på kommande åtgärder som kan behövas för en bättre vattenkvalitet. Åtgärderna är inte bindande, utan en del i långsiktig planering för bättre vatten. Utöver det som finns i VISS kan det finnas fler åtgärder som av olika anledningar ännu inte blivit registrerade. Underlaget kan vara baserat på schabloner och modeller. Vattenmyndigheterna välkomnar synpunkter och konkreta förbättringsförslag på föreslagna åtgärder.

Åtgärd vid damm - Åtgärd i VISS

Förvaltningscykel 3 (2017 - 2021)

| | | | |
|--------------------------|---|--------------------------|--------------------------------------|
| ID | VISSMEASURE0217833 | | |
| Åtgärdsfas | Möjlig | Åtgärdskategori | Möjliggöra upp- och nedströmspassage |
| Extern databas | Åtgärdens ID i extern databas | | |
| Livslängd | år | Schablonlivslängd | 30 år |
| Startår | Slutår | | |
| Huvudman | Informationskälla | | Länsstyrelsen i Jämtlands län |
| Åtgärden skapades | 2014-11-20 13:21 | Senast uppdaterad | 2019-09-26 11:05 |
| Mer information | http://viss.lansstyrelsen.se/Measures/EditMeasure.aspx?measureEUID=VISSMEASURE0217833 | | |

Beskrivning

Platsen bedöms vara påverkad av en damm som har en negativ effekt på fiskars fria vandring. God vandringsbarhet förbi platsen behöver säkerställas. Vilken åtgärd som är lämpligast styrs av många faktorer. Innan en detaljerad åtgärd fastställs och genomförs behövs en utredning som fastställer bästa åtgärd. Åtgärdens storlek är satt till schablonvärdet 1 meter, eftersom inga uppgifter på åtgärdens storlek finns. Dammens ID ZDamm_0232

Enhet och status

| Typ | Storlek | Enhet |
|--------|---------|-------|
| Primär | 1 | Meter |

Åtgärdsplats

Åtgärdsplats

Koordinat 6974867 - 504796 - SWEREF99

Stödgeometrier åtgärdsplats

| | |
|--------------------------------|--------------------------------------|
| Land | Norge - NO Sverige - SE |
| Myndighet | 2. Bottenhavet - SE2 |
| Distrikt | 2. Bottenhavet (nationell del) - SE2 |
| Åtgärdsområde | Gimån - AREA00839 |
| Delområde/Ansvarsområde | Ljungan - AREA00273 |
| Huvudavrinningsområde | Ljungan - SE42000 |
| Län | Jämtland - 23 |
| Kommun | Bräcke - 2305 |

Effektplats

Effektplats

Vatten Revsundssjön - WA81912347

Stödgeometrier effektplats



| | |
|--------------------------------|--|
| Land | Norge - NO Sverige - SE |
| Myndighet | 2. Bottenhavet - SE2 |
| Distrikt | 2. Bottenhavet (nationell del) - SE2 |
| Åtgärdsområde | Gimån - AREA00839 |
| Delområde/Ansvarsområde | Ljungan - AREA00273 |
| Huvudavrinningsområde | Ljungan - SE42000 |
| Delavrinningsområde | Utloppet av Revsundssjön - SE696503-511119 |
| Vatten | Revsundssjön - WA81912347 |
| Län | Jämtland - 23 |
| Kommun | Bräcke - 2305 |

Påverkan som åtgärd riktas mot



Miljöproblem som åtgärd riktas mot

Åtgärdskostnader

Fasta kostnader/intäkter

| Fält | Föreg. schablonvärde | Akt. schablonvärde | Värde |
|--|----------------------|--|-------|
| Investeringskostnad | | 500 000 kr  | |
| Utrednings- och administrativa kostnader | | 10 000 kr  | |
| Restvärde | | | |

Rörliga kostnader/intäkter

| Fält | Föreg. schablonvärde | Akt. schablonvärde | Värde |
|---------------------|----------------------|--|-------|
| Löpande kostnader | | 1 000 kr/år  | |
| Löpande intäkter | | | |
| Produktionsbortfall | | 34 000 kr/år  | |

Total åtgärdskostnad

| Fält | Föreg. schablonvärde (diskonterat) | Akt. schablonvärde (diskonterat) | Angiven kostnad |
|----------------------|------------------------------------|--|-----------------|
| Total åtgärdskostnad | | 530 000 kr  | |
| Total årskostnad | | 29 000 kr/år | |

Miljömålskoppling**Miljömål**

| | |
|---|---------|
| 10. Hav i balans samt levande kust och skärgård | Positiv |
| 16. Ett rikt växt- och djurliv | Positiv |
| 8. Levande sjöar och vattendrag | Positiv |

Geografier kopplade till åtgärden**Geografier för åtgärdsplats**

Land: Norge - NO

Land: Sverige - SE

Myndighet: 2. Bottenhavet - SE2

Distrikt: 2. Bottenhavet (nationell del) - SE2

Åtgärdsområde: Gimån - AREA00839

Delområde/Ansvarsområde: Ljungan - AREA00273

Huvudavrinningsområde: Ljungan - SE42000

Län: Jämtland - 23

Kommun: Bräcke - 2305

Geografier för effektplats

Land: Norge - NO

Land: Sverige - SE

Myndighet: 2. Bottenhavet - SE2

Distrikt: 2. Bottenhavet (nationell del) - SE2

Åtgärdsområde: Gimån - AREA00839

Delområde/Ansvarsområde: Ljungan - AREA00273

Huvudavrinningsområde: Ljungan - SE42000

Delavrinningsområde: Utloppet av Revsundssjön - SE696503-511119

Vatten: Revsundssjön - WA81912347

Län: Jämtland - 23

Kommun: Bräcke - 2305

Kontakta Länsstyrelsen i Jämtlands län**E-post** Z-DL-vattendirektivet@lansstyrelsen.se**Hemsida**