

Här visas de åtgärder som genomförts eller är planerade samt förslag på kommande åtgärder som kan behövas för en bättre vattenkvalitet. Åtgärderna är inte bindande, utan en del i långsiktig planering för bättre vatten. Utöver det som finns i VISS kan det finnas fler åtgärder som av olika anledningar ännu inte blivit registrerade. Underlaget kan vara baserat på schabloner och modeller. Vattenmyndigheterna välkomnar synpunkter och konkreta förbättringsförslag på föreslagna åtgärder.

Åtgärd vid damm - Åtgärd i VISS

Förvaltningscykel 3 (2017 - 2021)

ID	VISSMEASURE0217862		
Åtgärdsfas	Möjlig	Åtgärdskategori	Möjliggöra upp- och nedströmspassage
Extern databas	Åtgärdens ID i extern databas		
Livslängd	år	Schablonlivslängd	30 år
Startår	Slutår		
Huvudman	Informationskälla		Länsstyrelsen i Jämtlands län
Åtgärden skapades	2014-11-20 13:21	Senast uppdaterad	2019-09-26 11:05
Mer information	http://viss.lansstyrelsen.se/Measures/EditMeasure.aspx?measureEUID=VISSMEASURE0217862		

Beskrivning

Platsen bedöms vara påverkad av en damm som har en negativ effekt på fiskars fria vandring. God vandringsbarhet förbi platsen behöver säkerställas. Vilken åtgärd som är lämpligast styrs av många faktorer. Innan en detaljerad åtgärd fastställs och genomförs behövs en utredning som fastställer bästa åtgärd. Åtgärdens storlek är satt till schablonvärdet 1 meter, eftersom inga uppgifter på åtgärdens storlek finns. Dammens ID ZDamm_0314

Enhet och status

Typ	Storlek	Enhet
Primär	1	Meter

Åtgärdsplats

Åtgärdsplats

Koordinat 7027737 - 469505 - SWEREF99

Stödgeometrier åtgärdsplats

Land	Norge - NO Sverige - SE
Myndighet	2. Bottenhavet - SE2
Distrikt	2. Bottenhavet (nationell del) - SE2
Åtgärdsområde	Norra indalsälven - AREA00843
Delområde/Ansvarsområde	Indalsälven - AREA00274
Huvudavrinningsområde	Indalsälven - SE40000
Delavrinningsområde	Utloppet av Näldsjön - SE703251-142178

Län Jämtland - 23
Kommun Krokom - 2309

Effektplats

Effektplats



Stödgeometrier effektplats

Påverkan som åtgärd riktas mot



Miljöproblem som åtgärd riktas mot

Åtgärdskostnader


Fasta kostnader/intäkter

Fält	Föreg. schablonvärde	Akt. schablonvärde	Värde
Investeringskostnad		500 000 kr 	
Utrednings- och administrativa kostnader		10 000 kr 	
Restvärde			

Rörliga kostnader/intäkter

Fält	Föreg. schablonvärde	Akt. schablonvärde	Värde
Löpande kostnader		1 000 kr/år 	
Löpande intäkter			
Produktionsbortfall		34 000 kr/år 	

Total åtgärdskostnad

Fält	Föreg. schablonvärde (diskonterat)	Akt. schablonvärde (diskonterat)	Angiven kostnad
Total åtgärdskostnad		530 000 kr 	
Total årskostnad		29 000 kr/år	

Miljömålskoppling

Miljömål

10. Hav i balans samt levande kust och skärgård	Positiv
16. Ett rikt växt- och djurliv	Positiv
8. Levande sjöar och vattendrag	Positiv

Geografier kopplade till åtgärden

Geografier för åtgärdsplats

Land: Norge - NO
 Land: Sverige - SE
 Myndighet: 2. Bottenhavet - SE2
 Distrikt: 2. Bottenhavet (nationell del) - SE2
 Åtgärdsområde: Norra indalsälven - AREA00843
 Delområde/Ansvarsområde: Indalsälven - AREA00274

Huvudavrinningsområde: Indalsälven - SE40000

Delavrinningsområde: Utloppet av Näldsjön - SE703251-142178

Län: Jämtland - 23

Kommun: Krokom - 2309

Geografier för effektplats

Kontakta Länsstyrelsen i Jämtlands län

E-post Z-DL-vattendirektivet@lansstyrelsen.se

Hemsida