

Här visas de åtgärder som genomförts eller är planerade samt förslag på kommande åtgärder som kan behövas för en bättre vattenkvalitet. Åtgärderna är inte bindande, utan en del i långsiktig planering för bättre vatten. Utöver det som finns i VISS kan det finnas fler åtgärder som av olika anledningar ännu inte blivit registrerade. Underlaget kan vara baserat på schabloner och modeller. Vattenmyndigheterna välkomnar synpunkter och konkreta förbättringsförslag på föreslagna åtgärder.

Åtgärd vid damm - Åtgärd i VISS

Förvaltningscykel 3 (2017 - 2021)

ID	VISSMEASURE0217945		
Åtgärdsfas	Möjlig	Åtgärdskategori	Möjliggöra upp- och nedströmspassage
Extern databas	Åtgärdens ID i extern databas		
Livslängd	år	Schablonlivslängd	30 år
Startår	Slutår		
Huvudman	Informationskälla		Länsstyrelsen i Jämtlands län
Åtgärden skapades	2014-11-20 13:21	Senast uppdaterad	2019-09-26 11:05
Mer information	http://viss.lansstyrelsen.se/Measures/EditMeasure.aspx?measureEUID=VISSMEASURE0217945		

Beskrivning

Platsen bedöms vara påverkad av en damm som har en negativ effekt på fiskars fria vandring. God vandringsbarhet förbi platsen behöver säkerställas. Vilken åtgärd som är lämpligast styrs av många faktorer. Innan en detaljerad åtgärd fastställs och genomförs behövs en utredning som fastställer bästa åtgärd. Åtgärdens storlek är satt till schablonvärdet 1 meter, eftersom inga uppgifter på åtgärdens storlek finns. Dammens ID ZDamm_0757

Enhet och status

Typ	Storlek	Enhet
Primär	1	Meter

Åtgärdsplats

Åtgärdsplats

Koordinat 6993072 - 517476 - SWEREF99

Stödgeometrier åtgärdsplats

Land	Norge - NO Sverige - SE
Myndighet	2. Bottenhavet - SE2
Distrikt	2. Bottenhavet (nationell del) - SE2
Åtgärdsområde	Mellan Indalsälven - AREA00849
Delområde/Ansvarsområde	Indalsälven - AREA00274
Huvudavrinningsområde	Indalsälven - SE40000
Delavrinningsområde	Ovan Stormyrbäcken - SE699668-147732

Län Jämtland - 23
Kommun Bräcke - 2305

Effektplats**Effektplats**

Vatten Sännån - WA18936572

Stödgeometrier effektplats

Land Norge - NO
Sverige - SE

Myndighet 2. Bottenhavet - SE2

Distrikt 2. Bottenhavet (nationell del) - SE2

Åtgärdsområde Mellan Indalsälven - AREA00849

Delområde/Ansvarsområde Indalsälven - AREA00274

Huvudavrinningsområde Indalsälven - SE40000



Delavrinningsområde Inloppet i Ismundtjärnen - SE699519-147614
Ovan Stormyrbäcken - SE699668-147732

Vatten Sännån - WA18936572



Län Jämtland - 23

Kommun Bräcke - 2305

Påverkan som åtgärd riktas mot**Miljöproblem som åtgärd riktas mot****Åtgärdskostnader****Fasta kostnader/intäkter**

Fält	Föreg. schablonvärde	Akt. schablonvärde	Värde
Investeringskostnad		500 000 kr 	
Utrednings- och administrativa kostnader		10 000 kr 	
Restvärde			

Rörliga kostnader/intäkter

Fält	Föreg. schablonvärde	Akt. schablonvärde	Värde
Löpande kostnader		1 000 kr/år 	
Löpande intäkter			
Produktionsbortfall		34 000 kr/år 	

Total åtgärdskostnad

Fält	Föreg. schablonvärde (diskonterat)	Akt. schablonvärde (diskonterat)	Angiven kostnad
Total åtgärdskostnad		530 000 kr 	
Total årskostnad		29 000 kr/år	

Miljömålskoppling

Miljömål

10. Hav i balans samt levande kust och skärgård	Positiv
16. Ett rikt växt- och djurliv	Positiv
8. Levande sjöar och vattendrag	Positiv

Geografier kopplade till åtgärden

Geografier för åtgärdsplats

Land: Norge - NO
 Land: Sverige - SE
 Myndighet: 2. Bottenhavet - SE2
 Distrikt: 2. Bottenhavet (nationell del) - SE2
 Åtgärdsområde: Mellan Indalsälven - AREA00849
 Delområde/Ansvarsområde: Indalsälven - AREA00274
 Huvudavrinningsområde: Indalsälven - SE40000
 Delavrinningsområde: Ovan Stormyrbäcken - SE699668-147732
 Län: Jämtland - 23
 Kommun: Bräcke - 2305

Geografier för effektplats

Land: Norge - NO
 Land: Sverige - SE
 Myndighet: 2. Bottenhavet - SE2
 Distrikt: 2. Bottenhavet (nationell del) - SE2
 Åtgärdsområde: Mellan Indalsälven - AREA00849
 Delområde/Ansvarsområde: Indalsälven - AREA00274
 Huvudavrinningsområde: Indalsälven - SE40000
 Delavrinningsområde: Inloppet i Ismundtjärnen - SE699519-147614
 Delavrinningsområde: Ovan Stormyrbäcken - SE699668-147732
 Vatten: Sännån - WA18936572
 Län: Jämtland - 23
 Kommun: Bräcke - 2305

Kontakta Länsstyrelsen i Jämtlands län

E-post Z-DL-vattendirektivet@lansstyrelsen.se

Hemsida