

Här visas de åtgärder som genomförts eller är planerade samt förslag på kommande åtgärder som kan behövas för en bättre vattenkvalitet. Åtgärderna är inte bindande, utan en del i långsiktig planering för bättre vatten. Utöver det som finns i VISS kan det finnas fler åtgärder som av olika anledningar ännu inte blivit registrerade. Underlaget kan vara baserat på schabloner och modeller. Vattenmyndigheterna välkomnar synpunkter och konkreta förbättringsförslag på föreslagna åtgärder.

Åtgärd vid damm - Åtgärd i VISS

Förvaltningscykel 2 (2010 - 2016)

ID	VISSMEASURE0218017		
Åtgärdsfas	Möjlig	Åtgärdskategori	Möjliggöra upp- och nedströmspassage
Extern databas	Åtgärdens ID i extern databas		
Livslängd	år	Schablonlivslängd	30 år
Startår	Slutår		
Huvudman	Informationskälla		Länsstyrelsen i Jämtlands län
Åtgärden skapades	2014-11-20 13:22	Senast uppdaterad	2019-09-26 11:06
Mer information	http://viss.lansstyrelsen.se/Measures/EditMeasure.aspx?measureEUID=VISSMEASURE0218017		

Beskrivning

Platsen bedöms vara påverkad av en damm som har en negativ effekt på fiskars fria vandring. God vandringsbarhet förbi platsen behöver säkerställas. Vilken åtgärd som är lämpligast styrs av många faktorer. Innan en detaljerad åtgärd fastställs och genomförs behövs en utredning som fastställer bästa åtgärd. Åtgärdens storlek är satt till schablonvärdet 1 meter, eftersom inga uppgifter på åtgärdens storlek finns. Dammens ID ZDamm_0865

Enhet och status

Typ	Storlek	Enhet
Primär	1	Meter

Åtgärdsplats

Åtgärdsplats

Koordinat 7104865 - 552839 - SWEREF99

Stödgeometrier åtgärdsplats

Land	Norge - NO Sverige - SE
Myndighet	2. Bottenhavet - SE2
Distrikt	2. Bottenhavet (nationell del) - SE2
Åtgärdsområde	Ström - AREA00864
Delområde/Ansvarsområde	Ångermanälven - AREA00275
Huvudavrinningsområde	Ångermanälven - SE38000
Delavrinningsområde	Inloppet i Lill-Skirsjön - SE710748-151409

Län Jämtland - 23
Kommun Strömsund - 2313

Effektplats

Effektplats

Vatten Skirsjöån - WA38965892

Stödgeometrier effektplats

Land Norge - NO
Sverige - SE

Myndighet 2. Bottenhavet - SE2

Distrikt 2. Bottenhavet (nationell del) - SE2

Åtgärdsområde Ström - AREA00864

Delområde/Ansvarsområde Ångermanälven - AREA00275

Huvudavrinningsområde Ångermanälven - SE38000

Delavrinningsområde Inloppet i Lill-Skirsjön - SE710748-151409

Vatten Skirsjöån - WA38965892

Län Jämtland - 23

Kommun Strömsund - 2313

Påverkan som åtgärd riktas mot

Påverkan ytvatten

4. Flödesreglering och morfologiska förändringar



Miljöproblem som åtgärd riktas mot

Miljöproblem ytvatten


4.2 Konnektivitetsförändringar

Åtgärdskostnader

Fasta kostnader/intäkter

Fält	Föreg. schablonvärde	Akt. schablonvärde	Värde
Investeringskostnad		500 000 kr 	
Utrednings- och administrativa kostnader		10 000 kr 	
Restvärde			

Rörliga kostnader/intäkter

Fält	Föreg. schablonvärde	Akt. schablonvärde	Värde
Löpande kostnader		1 000 kr/år 	
Löpande intäkter			

Fält	Föreg. schablonvärde	Akt. schablonvärde	Värde
Produktionsbortfall		34 000 kr/år 	
Total åtgärdskostnad			
Fält	Föreg. schablonvärde (diskonterat)	Akt. schablonvärde (diskonterat)	Angiven kostnad
Total åtgärdskostnad		530 000 kr 	
Total årskostnad		29 000 kr/år	

Miljömålsskoppling

Miljömål

10. Hav i balans samt levande kust och skärgård	Positiv
16. Ett rikt växt- och djurliv	Positiv
8. Levande sjöar och vattendrag	Positiv

Geografier kopplade till åtgärden

Geografier för åtgärdsplats

Land: Norge - NO
 Land: Sverige - SE
 Myndighet: 2. Bottenhavet - SE2
 Distrikt: 2. Bottenhavet (nationell del) - SE2
 Åtgärdsområde: Ström - AREA00864
 Delområde/Ansvarsområde: Ångermanälven - AREA00275
 Huvudavrinningsområde: Ångermanälven - SE38000
 Delavrinningsområde: Inloppet i Lill-Skirsjön - SE710748-151409
 Län: Jämtland - 23
 Kommun: Strömsund - 2313

Geografier för effektplats

Land: Norge - NO
 Land: Sverige - SE
 Myndighet: 2. Bottenhavet - SE2
 Distrikt: 2. Bottenhavet (nationell del) - SE2
 Åtgärdsområde: Ström - AREA00864
 Delområde/Ansvarsområde: Ångermanälven - AREA00275
 Huvudavrinningsområde: Ångermanälven - SE38000
 Delavrinningsområde: Inloppet i Lill-Skirsjön - SE710748-151409
 Vatten: Skirsjöån - WA38965892
 Län: Jämtland - 23
 Kommun: Strömsund - 2313

Kontakta Länsstyrelsen i Jämtlands län

E-post Z-DL-vattendirektivet@lansstyrelsen.se

Hemsida