

Här visas de åtgärder som genomförts eller är planerade samt förslag på kommande åtgärder som kan behövas för en bättre vattenkvalitet. Åtgärderna är inte bindande, utan en del i långsiktig planering för bättre vatten. Utöver det som finns i VISS kan det finnas fler åtgärder som av olika anledningar ännu inte blivit registrerade. Underlaget kan vara baserat på schabloner och modeller. Vattenmyndigheterna välkomnar synpunkter och konkreta förbättringsförslag på föreslagna åtgärder.

## Åtgärd vid damm - Åtgärd i VISS

### Förvaltningscykel 3 (2017 - 2021)

<b>ID</b>	VISSMEASURE0218119		
<b>Åtgärdsfas</b>	Möjlig	<b>Åtgärdskategori</b>	Möjliggöra upp- och nedströmspassage
<b>Extern databas</b>	<b>Åtgärdens ID i extern databas</b>		
<b>Livslängd</b>	år	<b>Schablonlivslängd</b>	30 år
<b>Startår</b>	<b>Slutår</b>		
<b>Huvudman</b>	<b>Informationskälla</b>		Länsstyrelsen i Jämtlands län
<b>Åtgärden skapades</b>	2014-11-20 13:22	<b>Senast uppdaterad</b>	2019-09-26 11:06
<b>Mer information</b>	<a href="http://viss.lansstyrelsen.se/Measures/EditMeasure.aspx?measureEUID=VISSMEASURE0218119">http://viss.lansstyrelsen.se/Measures/EditMeasure.aspx?measureEUID=VISSMEASURE0218119</a>		

### Beskrivning

Platsen bedöms vara påverkad av en damm som har en negativ effekt på fiskars fria vandring. God vandringsbarhet förbi platsen behöver säkerställas. Vilken åtgärd som är lämpligast styrs av många faktorer. Innan en detaljerad åtgärd fastställs och genomförs behövs en utredning som fastställer bästa åtgärd. Åtgärdens storlek är satt till schablonvärdet 1 meter, eftersom inga uppgifter på åtgärdens storlek finns. Dammens ID ZDamm\_1249

### Enhet och status

Typ	Storlek	Enhet
Primär	1	Meter

### Åtgärdsplats

#### Åtgärdsplats

Koordinat 7018399 - 465337 - SWEREF99

#### Stödgeometrier åtgärdsplats

<b>Land</b>	Norge - NO Sverige - SE
<b>Myndighet</b>	2. Bottenhavet - SE2
<b>Distrikt</b>	2. Bottenhavet (nationell del) - SE2
<b>Åtgärdsområde</b>	Storsjöbygden - AREA00863
<b>Delområde/Ansvarsområde</b>	Indalsälven - AREA00274
<b>Huvudavrinningsområde</b>	Indalsälven - SE40000
<b>Delavrinningsområde</b>	Mynnar i Storsjön - SE702187-142567

<b>Län</b>	Jämtland - 23
<b>Kommun</b>	Krokom - 2309



**Effektplats****Effektplats**

Vatten Orrbacksbacken - WA52980892



**Stödgeometrier effektplats**

<b>Land</b>	Norge - NO Sverige - SE
<b>Myndighet</b>	2. Bottenhavet - SE2
<b>Distrikt</b>	2. Bottenhavet (nationell del) - SE2
<b>Åtgärdsområde</b>	Storsjöbygden - AREA00863
<b>Delområde/Ansvarsområde</b>	Indalsälven - AREA00274
<b>Huvudavrinningsområde</b>	Indalsälven - SE40000
<b>Delavrinningsområde</b>	Mynnar i Storsjön - SE702187-142567
<b>Vatten</b>	Orrbacksbacken - WA52980892
<b>Län</b>	Jämtland - 23
<b>Kommun</b>	Krokom - 2309

**Påverkan som åtgärd riktas mot****Miljöproblem som åtgärd riktas mot****Åtgärdskostnader****Fasta kostnader/intäkter**

Fält	Föreg. schablonvärde	Akt. schablonvärde	Värde
Investeringskostnad		500 000 kr 	
Utrednings- och administrativa kostnader		10 000 kr 	
Restvärde			

**Rörliga kostnader/intäkter**

Fält	Föreg. schablonvärde	Akt. schablonvärde	Värde
Löpande kostnader		1 000 kr/år 	
Löpande intäkter			
Produktionsbortfall		34 000 kr/år 	

**Total åtgärdskostnad**

Fält	Föreg. schablonvärde (diskonterat)	Akt. schablonvärde (diskonterat)	Angiven kostnad
Total åtgärdskostnad		530 000 kr 	

<b>Fält</b>	<b>Föreg. schablonvärde</b>	<b>Akt. schablonvärde (diskonterat)</b>	<b>Angiven kostnad</b>
-------------	-----------------------------	---	------------------------

(diskonterat)

Total årskostnad

29 000 kr/år

**Miljömålskoppling****Miljömål**

10. Hav i balans samt levande kust och skärgård	Positiv
16. Ett rikt växt- och djurliv	Positiv
8. Levande sjöar och vattendrag	Positiv

**Geografier kopplade till åtgärden****Geografier för åtgärdsplats**

Land: Norge - NO

Land: Sverige - SE

Myndighet: 2. Bottenhavet - SE2

Distrikt: 2. Bottenhavet (nationell del) - SE2

Åtgärdsområde: Storsjöbygden - AREA00863

Delområde/Ansvarsområde: Indalsälven - AREA00274

Huvudavrinningsområde: Indalsälven - SE40000

Delavrinningsområde: Mynnar i Storsjön - SE702187-142567

Län: Jämtland - 23

Kommun: Krokom - 2309

**Geografier för effektplats**

Land: Norge - NO

Land: Sverige - SE

Myndighet: 2. Bottenhavet - SE2

Distrikt: 2. Bottenhavet (nationell del) - SE2

Åtgärdsområde: Storsjöbygden - AREA00863

Delområde/Ansvarsområde: Indalsälven - AREA00274

Huvudavrinningsområde: Indalsälven - SE40000

Delavrinningsområde: Mynnar i Storsjön - SE702187-142567

Vatten: Orrbacksbäcken - WA52980892

Län: Jämtland - 23

Kommun: Krokom - 2309

**Kontakta Länsstyrelsen i Jämtlands län****E-post** [Z-DL-vattendirektivet@lansstyrelsen.se](mailto:Z-DL-vattendirektivet@lansstyrelsen.se)**Hemsida**