

Här visas de åtgärder som genomförts eller är planerade samt förslag på kommande åtgärder som kan behövas för en bättre vattenkvalitet. Åtgärderna är inte bindande, utan en del i långsiktig planering för bättre vatten. Utöver det som finns i VISS kan det finnas fler åtgärder som av olika anledningar ännu inte blivit registrerade. Underlaget kan vara baserat på schabloner och modeller. Vattenmyndigheterna välkomnar synpunkter och konkreta förbättringsförslag på föreslagna åtgärder.

Fiskväg/utrivning av vandringshinder - Uvafors - Åtgärd i VISS

Förvaltningscykel 3 (2017 - 2021)

ID	VISSMEASURE0234528		
Åtgärdsfas	Möjlig	Åtgärdskategori	Möjliggöra upp- och nedströmspassage
Extern databas	Biotopkarteringsdatabasen	Åtgärdens ID i extern databas	63603
Livslängd	år	Schablonlivslängd	30 år
Startår		Slutår	
Huvudman		Informationskälla	
Åtgärden skapades	2015-04-23 16:08	Senast uppdaterad	2019-09-26 14:49
Mer information	http://viss.lansstyrelsen.se/Measures/EditMeasure.aspx?measureEUID=VISSMEASURE0234528		

Beskrivning

Fiskväg/utrivning innebär att det behöver finnas fungerande upp- (och ned-) ströms passage för fisk och andra organismer förbi damm och kraftverk i vattenförekomsten för att bidra till att uppnå god ekologisk status. Upp- (och ned-) ströms passage kan åstadkommas genom fiskväg eller borttagande av damm. Åtgärden är ett förslag och det krävs en åtgärdsutredning för att ta fram bästa den åtgärd som innebär att bästa möjliga teknik utnyttjas. För mer vägledning avseende fiskvägar hänvisas till Havs- och vattenmyndighetens rapport 2013:14 - Anordningar för upp- och nedströmspassage av fisk vid vattenanläggningar - Underlag till vägledning om lämpliga försiktighetsmått och bästa möjliga teknik för vattenkraft.

Enhet och status

Typ	Storlek	Enhet
Primär	8	Meter

Åtgärdsplats

Åtgärdsplats

Koordinat 6311181 - 551739 - SWEREF99

Stödgeometrier åtgärdsplats

Land	Sverige - SE
Myndighet	4. Södra Östersjön - SE4
Distrikt	4. Södra Östersjön - SE4
Åtgärdsområde	Alsterån-Mönsterås - AREA00425
Delområde/Ansvarsområde	Smålandskusten - AREA00258
Huvudavrinningsområde	Alsterån - SE75000
Delavrinningsområde	Mynnar i Store Hindsjön -

e	SE631176-150210
Län	Kalmar - 08
Kommun	Nybro - 0881

Effektplats

Effektplats

VattenAlsterån: Store Hindsjön - Uvasjön - WA62951282

Stödgeometrier effektplats

Land	Sverige - SE
Myndighet	4. Södra Östersjön - SE4
Distrikt	4. Södra Östersjön - SE4
Åtgärdsområde	Alsterån-Mönsterås - AREA00425
Delområde/Ansvarsområde	Smålandskusten - AREA00258
Huvudavrinningsområde	Alsterån - SE75000
Delavrinningsområde	Inloppet i Store Hindsjön - SE631300-150257
Vatten	Alsterån: Store Hindsjön - Uvasjön - WA62951282
Län	Kalmar - 08
Kommun	Nybro - 0881

Påverkan som åtgärd riktas mot



Påverkan ytvatten

Förändring av konnektivitet genom dammar, barriärer och slussar - för vattenkraft



Miljöproblem som åtgärd riktas mot

Åtgärdskostnader

Fasta kostnader/intäkter

Fält	Föreg. schablonvärde	Akt. schablonvärde	Värde
Investeringskostnad		4 000 000 kr 	
Utrednings- och administrativa kostnader		80 000 kr 	
Restvärde			

Rörliga kostnader/intäkter

Fält	Föreg. schablonvärde	Akt. schablonvärde	Värde
Löpande kostnader		8 000 kr/år 	
Löpande intäkter			
Produktionsbortfall		270 000 kr/år 	

Total åtgärdskostnad

Fält	Föreg. schablonvärde (diskonterat)	Akt. schablonvärde (diskonterat)	Angiven kostnad
Total åtgärdskostnad		4 200 000 kr 	
Total årskostnad		230 000 kr/år	

Miljömålskoppling**Miljömål**

10. Hav i balans samt levande kust och skärgård	Positiv
16. Ett rikt växt- och djurliv	Positiv
8. Levande sjöar och vattendrag	Positiv

Klimatbedömning**Klimatförändringar**

Åtgärdens effekt kan förstärkas eller försvagas i ett förändrat klimat.

Geografier kopplade till åtgärden**Geografier för åtgärdsplats**

Land: Sverige - SE
 Myndighet: 4. Södra Östersjön - SE4
 Distrikt: 4. Södra Östersjön - SE4
 Åtgärdsområde: Alsterån-Mönsterås - AREA00425
 Delområde/Ansvarsområde: Smålandskusten - AREA00258
 Huvudavrinningsområde: Alsterån - SE75000
 Delavrinningsområde: Mynnar i Store Hindsjön - SE631176-150210
 Län: Kalmar - 08
 Kommun: Nybro - 0881

Geografier för effektplats

Land: Sverige - SE
 Myndighet: 4. Södra Östersjön - SE4
 Distrikt: 4. Södra Östersjön - SE4
 Åtgärdsområde: Alsterån-Mönsterås - AREA00425
 Delområde/Ansvarsområde: Smålandskusten - AREA00258
 Huvudavrinningsområde: Alsterån - SE75000
 Delavrinningsområde: Inloppet i Store Hindsjön - SE631300-150257
 Vatten: Alsterån: Store Hindsjön - Uvasjön - WA62951282
 Län: Kalmar - 08
 Kommun: Nybro - 0881

Kontakta Länsstyrelsen i Kalmar län

E-post H-DL-Beredningssekretariatet@lansstyrelsen.se

Hemsida