

Här visas de åtgärder som genomförts eller är planerade samt förslag på kommande åtgärder som kan behövas för en bättre vattenkvalitet. Åtgärderna är inte bindande, utan en del i långsiktig planering för bättre vatten. Utöver det som finns i VISS kan det finnas fler åtgärder som av olika anledningar ännu inte blivit registrerade. Underlaget kan vara baserat på schabloner och modeller. Vattenmyndigheterna välkomnar synpunkter och konkreta förbättringsförslag på föreslagna åtgärder.

Våtmark - fosfordamm vid SE621766-140032 - Åtgärd i VISS

Förvaltningscykel 2 (2010 - 2016)

ID	VISSMEASURE0308396		
Åtgärdsfas	Möjlig	Åtgärdskategori	Våtmark - fosfordamm
Extern databas	Åtgärdens ID i extern databas		
Livslängd	30 år	Schablonlivslängd	30 år
Startår	Slutår		
Huvudman	Informationskälla		
Åtgärden skapades	2016-11-17 14:43	Senast uppdaterad	2019-09-26 16:45
Mer information	http://viss.lansstyrelsen.se/Measures/EditMeasure.aspx?measureEUID=VISSMEASURE0308396		

Beskrivning

Åtgärden är en del av vattenmyndigheternas underlag till åtgärdsprogram. Omfattning, effekt och kostnad har tagits fram av vattenmyndigheterna utifrån en nationell åtgärdsanalys. Mer information om analysen återfinns i rapporten "Åtgärder mot övergödning för att nå god ekologisk status - underlag till vattenmyndigheternas förslag till åtgärdsprogram.

Enhet och status

Typ	Storlek	Enhet
Primär	1,2	Hektar

Åtgärdsplats

Åtgärdsplats

Vatten Råbelövssjön - WA47448878

Stödgeometrier åtgärdsplats

Land	Sverige - SE
Myndighet	4. Södra Östersjön - SE4
Distrikt	4. Södra Östersjön - SE4
Åtgärdsområde	Helgeå - AREA00436
Delområde/Ansvarsområde	Skåne - Södra Östersjön - AREA00257
Huvudavrinningsområde	Helge å - SE88000
Delavrinningsområde	Utloppet av Råbelövssjön - SE621798-140056
Vatten	Råbelövssjön - WA47448878
Län	Skåne - 12

Kommun Kristianstad - 1290

Effektplats**Effektplats**

Vatten V Hanöbuktens kustvatten - WA28621968

Stödgeometrier effektplats

Land Sverige - SE

Myndighet 4. Södra Östersjön - SE4

Distrikt 4. Södra Östersjön - SE4

Åtgärdsområde Hanöbukten - AREA00435

Delområde/Ansvarsområde Skåne - Södra Östersjön - AREA00257


Huvudavrinningsområde Till annat land - SE000

Vatten V Hanöbuktens kustvatten - WA28621968

Län Skåne - 12
Blekinge - 10

Kommun Bromölla - 1272
Sölvesborg - 1083
Simrishamn - 1291
Kristianstad - 1290

Referenser

ID	Namn	Författare	År	URL	Fil
53316	Åtgärder mot övergödning för att nå god ekologisk status - underlag till vattenmyndigheternas åtgärdsprogram	Gyllström m.fl.	2016		

Påverkan som åtgärd riktas mot**Påverkan ytvatten**

2.2 Diffusa källor - Jordbruk




Miljöproblem som åtgärd riktas mot**Miljöproblem ytvatten**

1.1 Övergödning p.g.a. belastning av näringsämnen

Åtgärdskostnader**Fasta kostnader/intäkter**

Fält	Föreg. schablonvärde	Akt. schablonvärde	Värde
Investeringskostnad		720 000 kr	
Utrednings- och administrativa kostnader			
Restvärde			

Rörliga kostnader/intäkter

Fält	Föreg. schablonvärde	Akt. schablonvärde	Värde
Löpande kostnader		14 000 kr/år 	
Löpande intäkter			
Produktionsbortfall		3 200 kr/år 	
Total åtgärdskostnad			
Fält	Föreg. schablonvärde (diskonterat)	Akt. schablonvärde (diskonterat)	Angiven kostnad
Total åtgärdskostnad		1 000 000 kr 	
Total årskostnad		56 000 kr/år	

Åtgärdseffekter**Effektparametrar**

Effekt	CAS/ID	Föreg. schablonvärde	Akt. schablonvärde	Ökning/Minskning	Enhet	Värde
Totalkväve	TOT_N	Saknas	Minskning 810 Kilogram/år	Minskning	Kilogram/år	500
Totalfosfor	TOT_P	Saknas	Minskning 82 Kilogram/år	Minskning	Kilogram/år	57

Övriga effekter

Effekt	CAS/ID	Föreg. schablonvärde	Akt. schablonvärde	Ökning/Minskning	Enhet	Värde
Totalfosfor till hav (inkl. TOT_P_HAV retention)		Saknas	Saknas	Minskning	Kilogram/år	54
Totalkväve till hav (inkl. retention)	TOT_N_HAV	Saknas	Saknas	Minskning	Kilogram/år	470

Finansieringskällor**Finansieringskällor**

Finansieringskälla	Procentsats	Kommentar
Jordbruksverket - Miljöersättningar	0	
Jordbruksverket - Utvald miljö	0	
Länsstyrelsen	0	

Geografier kopplade till åtgärden**Geografier för åtgärdsplats**

Land: Sverige - SE
 Myndighet: 4. Södra Östersjön - SE4
 Distrikt: 4. Södra Östersjön - SE4
 Åtgärdsområde: Helgeå - AREA00436
 Delområde/Ansvarsområde: Skåne - Södra Östersjön - AREA00257
 Huvudavrinningsområde: Helge å - SE88000
 Delavrinningsområde: Utloppet av Råbelövsjön - SE621798-140056
 Vatten: Råbelövssjön - WA47448878
 Län: Skåne - 12
 Kommun: Kristianstad - 1290

Geografier för effektplats

Land: Sverige - SE
 Myndighet: 4. Södra Östersjön - SE4
 Distrikt: 4. Södra Östersjön - SE4
 Åtgärdsområde: Hanöbukten - AREA00435
 Delområde/Ansvarsområde: Skåne - Södra Östersjön - AREA00257

Huvudavrinningsområde: Till annat land - SE000
Vatten: V Hanöbuktens kustvatten - WA28621968
Län: Skåne - 12
Län: Blekinge - 10
Kommun: Bromölla - 1272
Kommun: Sölvesborg - 1083
Kommun: Simrishamn - 1291
Kommun: Kristianstad - 1290