

Här visas de åtgärder som genomförts eller är planerade samt förslag på kommande åtgärder som kan behövas för en bättre vattenkvalitet. Åtgärderna är inte bindande, utan en del i långsiktig planering för bättre vatten. Utöver det som finns i VISS kan det finnas fler åtgärder som av olika anledningar ännu inte blivit registrerade. Underlaget kan vara baserat på schabloner och modeller. Vattenmyndigheterna välkomnar synpunkter och konkreta förbättringsförslag på föreslagna åtgärder.

Våtmark - fosfordamm vid SE636650-152454 - Åtgärd i VISS

Förvaltningscykel 3 (2017 - 2021)

ID	VISSMEASURE0310422		
Åtgärdsfas	Möjlig	Åtgärdskategori	Våtmark - fosfordamm
Extern databas	Åtgärdens ID i extern databas		
Livslängd	30 år	Schablonlivslängd	30 år
Startår	Slutår		
Huvudman	Informationskälla		
Åtgärden skapades	2016-11-17 14:45	Senast uppdaterad	2019-09-26 16:48
Mer information	http://viss.lansstyrelsen.se/Measures/EditMeasure.aspx?measureEUID=VISSMEASURE0310422		

Beskrivning

Åtgärden är en del av vattenmyndigheternas underlag till åtgärdsprogram. Omfattning, effekt och kostnad har tagits fram av vattenmyndigheterna utifrån en nationell åtgärdsanalys. Mer information om analysen återfinns i rapporten "Åtgärder mot övergödning för att nå god ekologisk status - underlag till vattenmyndigheternas förslag till åtgärdsprogram.

Enhet och status

Typ	Storlek	Enhet
Primär	0,21	Hektar

Åtgärdsplats

Åtgärdsplats

Vatten Virån: Tvingen - Illån - WA65809420

Stödgeometrier åtgärdsplats

Land	Sverige - SE
Myndighet	4. Södra Östersjön - SE4
Distrikt	4. Södra Östersjön - SE4
Åtgärdsområde	Virån-Oskarshamn - AREA00472
Delområde/Ansvarsområde	Smålandskusten - AREA00258
Huvudavrinningsområde	Virån - SE73000
Delavrinningsområde	Utloppet av Näjern - SE636931-151981 Inloppet i Tvingen - SE636800-152667 Utloppet av Hägern - SE636664-152656

Utloppet av Näjern - SE636760-152187

Vatten Virån: Tvingen - Illån - WA65809420

Län Kalmar - 08

Kommun Oskarshamn - 0882
Hultsfred - 0860

Effektplats

Effektplats

Vatten Figeholmsområdets kustvatten - WA38132339

Stödgeometrier effektplats

Land Sverige - SE

Myndighet 4. Södra Östersjön - SE4

Distrikt 4. Södra Östersjön - SE4

Åtgärdsområde Virån-Oskarshamn - AREA00472

Delområde/Ansvarsområde Smålandskusten - AREA00258


Huvudavrinningsområde Till annat land - SE000

Vatten Figeholmsområdets kustvatten - WA38132339

Län Kalmar - 08

Kommun Oskarshamn - 0882

Referenser

ID	Namn	Författare	År	URL	Fil
53316	Åtgärder mot övergödning för att nå god ekologisk status - underlag till vattenmyndigheternas åtgärdsprogram	Gyllström m.fl.	2016		

Påverkan som åtgärd riktas mot

Påverkan ytvatten

Diffusa källor - Jordbruk

Miljöproblem som åtgärd riktas mot



Miljöproblem ytvatten

Övergödning p.g.a. belastning av näringsämnen

Åtgärdskostnader

Fasta kostnader/intäkter

Fält	Föreg. schablonvärde	Akt. schablonvärde	Värde
Investeringskostnad		130 000 kr	
Utrednings- och administrativa kostnader			

Fält	Föreg. schablonvärde	Akt. schablonvärde	Värde
Restvärde			
Rörliga kostnader/intäkter			
Fält	Föreg. schablonvärde	Akt. schablonvärde	Värde
Löpande kostnader		2 500 kr/år 	
Löpande intäkter			
Produktionsbortfall		570 kr/år 	
Total åtgärdskostnad			
Fält	Föreg. schablonvärde (diskonterat)	Akt. schablonvärde (diskonterat)	Angiven kostnad
Total åtgärdskostnad		180 000 kr 	
Total årskostnad		9 800 kr/år	

Åtgärdseffekter**Effektparametrar**

Effekt	CAS/ID	Föreg. schablonvärde	Akt. schablonvärde	Ökning/Minskning	Enhet	Värde
Totalkväve	TOT_N	Saknas	Minskning 140 Kilogram/år	Minskning	Kilogram/år	0
Totalfosfor	TOT_P	Saknas	Minskning 14 Kilogram/år	Minskning	Kilogram/år	27

Övriga effekter

Effekt	CAS/ID	Föreg. schablonvärde	Akt. schablonvärde	Ökning/Minskning	Enhet	Värde
Totalfosfor till hav (inkl. TOT_P_HAV retention)		Saknas	Saknas	Minskning	Kilogram/år	14
Totalkväve till hav (inkl. retention)	TOT_N_HAV	Saknas	Saknas	Minskning	Kilogram/år	0

Finansieringskällor**Finansieringskällor**

Finansieringskälla	Procentsats	Kommentar
Jordbruksverket - Miljöersättningar	0	
Jordbruksverket - Utvald miljö	0	
Länsstyrelsen	0	

Geografier kopplade till åtgärden**Geografier för åtgärdsplats**

Land: Sverige - SE
 Myndighet: 4. Södra Östersjön - SE4
 Distrikt: 4. Södra Östersjön - SE4
 Åtgärdsområde: Virån-Oskarshamn - AREA00472
 Delområde/Ansvarsområde: Smålandskusten - AREA00258
 Huvudavrinningsområde: Virån - SE73000
 Delavrinningsområde: Utloppet av Näjern - SE636931-151981
 Delavrinningsområde: Inloppet i Tvingen - SE636800-152667
 Delavrinningsområde: Utloppet av Hägern - SE636664-152656
 Delavrinningsområde: Utloppet av Näjern - SE636760-152187
 Vatten: Virån: Tvingen - Illån - WA65809420
 Län: Kalmar - 08
 Kommun: Oskarshamn - 0882

Kommun: Hultsfred - 0860

Geografier för effektplats

Land: Sverige - SE

Myndighet: 4. Södra Östersjön - SE4

Distrikt: 4. Södra Östersjön - SE4

Åtgärdsområde: Virån-Oskarshamn - AREA00472

Delområde/Ansvarsområde: Smålandskusten - AREA00258

Huvudavrinningsområde: Till annat land - SE000

Vatten: Figeholmsområdets kustvatten - WA38132339

Län: Kalmar - 08

Kommun: Oskarshamn - 0882