

Här visas de åtgärder som genomförts eller är planerade samt förslag på kommande åtgärder som kan behövas för en bättre vattenkvalitet. Åtgärderna är inte bindande, utan en del i långsiktig planering för bättre vatten. Utöver det som finns i VISS kan det finnas fler åtgärder som av olika anledningar ännu inte blivit registrerade. Underlaget kan vara baserat på schabloner och modeller. Vattenmyndigheterna välkomnar synpunkter och konkreta förbättringsförslag på föreslagna åtgärder.

Anpassade skyddszoner på åkermark vid SE676443-137576 - Åtgärd i VISS

Förvaltningscykel 2 (2010 - 2016)

ID	VISSMEASURE0311814		
Åtgärdsfas	Möjlig	Åtgärdskategori	Anpassade skyddszoner på åkermark
Extern databas	Åtgärdens ID i extern databas		
Livslängd	5 år	Schablonlivslängd	5 år
Startår	Slutår		
Huvudman	Informationskälla		
Åtgärden skapades	2016-11-17 14:47	Senast uppdaterad	2019-09-26 16:50
Mer information	http://viss.lansstyrelsen.se/Measures/EditMeasure.aspx?measureEUID=VISSMEASURE0311814		

Beskrivning

Åtgärden är en del av vattenmyndigheternas underlag till åtgärdsprogram. Omfattning, effekt och kostnad har tagits fram av vattenmyndigheterna utifrån en nationell åtgärdsanalys. Mer information om analysen återfinns i rapporten "Åtgärder mot övergödning för att nå god ekologisk status - underlag till vattenmyndigheternas förslag till åtgärdsprogram.

Enhet och status

Typ	Storlek	Enhet
Primär	0,054	Antal

Åtgärdsplats

Åtgärdsplats

Vatten Ogströmmen - WA45228405

Stödgeometrier åtgärdsplats

Land	Norge - NO Sverige - SE
Myndighet	2. Bottenhavet - SE2
Distrikt	2. Bottenhavet (nationell del) - SE2
Åtgärdsområde	Övre Västerdalälven - AREA00875
Delområde/Ansvarsområde	Dalälven - AREA00269
Huvudavrinningsområde	Dalälven - SE53000
Delavrinningsområde	Inloppet i Rogsjön - SE676600-

e	137586 Utloppet av Östra Hätjärn - SE676390-137545 Inloppet i Östra Hätjärn - SE676326-137503
Vatten	Ogströmmen - WA45228405
Län	Dalarna - 20
Kommun	Malung-Sälen - 2023

Effektplats


Effektplats

Vatten Skutskärsfjärden sek namn - WA80387062

Stödgeometrier effektplats

Land	Norge - NO Sverige - SE
Myndighet	2. Bottenhavet - SE2
Distrikt	2. Bottenhavet (nationell del) - SE2
Åtgärdsområde	Gästriklands kustvatten - AREA00842
Delområde/Ansvarsområde	Gästriklands skogsvattendrag - AREA00270
Huvudavrinningsområde	Till annat land - SE000
Vatten	Skutskärsfjärden sek namn - WA80387062
Län	Uppsala - 03 Gävleborg - 21
Kommun	Älvkarleby - 0319 Gävle - 2180

Referenser

ID	Namn	Författare	År	URL	Fil
53316	Åtgärder mot övergödning för att nå god ekologisk status - underlag till vattenmyndigheternas åtgärdsprogram	Gyllström m.fl..	2016		

Påverkan som åtgärd riktas mot

Påverkan ytvatten

2.2 Diffusa källor - Jordbruk


Miljöproblem som åtgärd riktas mot

Miljöproblem ytvatten



1.1 Övergödning p.g.a. belastning av näringsämnen

Åtgärdskostnader

Fasta kostnader/intäkter

Fält	Föreg. schablonvärde	Akt. schablonvärde	Värde
Investeringskostnad		Saknas 	
Utrednings- och administrativa kostnader			
Restvärde			

Rörliga kostnader/intäkter

Fält	Föreg. schablonvärde	Akt. schablonvärde	Värde
Löpande kostnader		Saknas 	
Löpande intäkter			
Produktionsbortfall		Saknas 	

Total åtgärdskostnad

Fält	Föreg. schablonvärde (diskonterat)	Akt. schablonvärde (diskonterat)	Angiven kostnad
Total åtgärdskostnad		Saknas 	
Total årskostnad		Saknas	

Åtgärdseffekter**Effektparametrar**

Effekt	CAS/ID	Föreg. schablonvärde	Akt. schablonvärde	Ökning/Minskning	Enhet	Värde
Totalkväve	TOT_N	Saknas	Saknas	Minskning	Kilogram/år	0
Totalfosfor	TOT_P	Saknas	Saknas	Minskning	Kilogram/år	8

Övriga effekter

Effekt	CAS/ID	Föreg. schablonvärde	Akt. schablonvärde	Ökning/Minskning	Enhet	Värde
Totalfosfor till hav (inkl.TOT_P_HAV retention)		Saknas	Saknas	Minskning	Kilogram/år	6
Totalkväve till hav (inkl. retention)	TOT_N_HAV	Saknas	Saknas	Minskning	Kilogram/år	0

Finansieringskällor**Finansieringskällor**

Finansieringskälla	Procentsats	Kommentar
Jordbruksverket - Miljöersättningar	0	

Synergieffekter**Synergieffekter**

2. Miljögifter	Positiv
----------------	---------

Miljömålscoppling**Miljömål**

10. Hav i balans samt levande kust och skärgård	Positiv
11. Myllrande våtmarker	Positiv
4. Giffri miljö	Positiv
7. Ingen övergödning	Positiv
8. Levande sjöar och vattendrag	Positiv

Klimatbedömning**Klimatförändringar**

Åtgärdens effekt förstärks eller åtgärden påverkas inte i ett förändrat klimat.

Geografier kopplade till åtgärden**Geografier för åtgärdsplats**

Land: Norge - NO

Land: Sverige - SE

Myndighet: 2. Bottenhavet - SE2

Distrikt: 2. Bottenhavet (nationell del) - SE2

Åtgärdsområde: Övre Västerdalälven - AREA00875

Delområde/Ansvarsområde: Dalälven - AREA00269

Huvudavrinningsområde: Dalälven - SE53000

Delavrinningsområde: Inloppet i Rogsjön - SE676600-137586

Delavrinningsområde: Utloppet av Östra Håtjärn - SE676390-137545

Delavrinningsområde: Inloppet i Östra Håtjärn - SE676326-137503

Vatten: Ogströmmen - WA45228405

Län: Dalarna - 20

Kommun: Malung-Sälen - 2023

Geografier för effektplats

Land: Norge - NO

Land: Sverige - SE

Myndighet: 2. Bottenhavet - SE2

Distrikt: 2. Bottenhavet (nationell del) - SE2

Åtgärdsområde: Gästriklands kustvatten - AREA00842

Delområde/Ansvarsområde: Gästriklands skogsvattendrag - AREA00270

Huvudavrinningsområde: Till annat land - SE000

Vatten: Skutskärsfjärden sek namn - WA80387062

Län: Uppsala - 03

Län: Gävleborg - 21

Kommun: Älvkarleby - 0319

Kommun: Gävle - 2180