

Här visas de åtgärder som genomförts eller är planerade samt förslag på kommande åtgärder som kan behövas för en bättre vattenkvalitet. Åtgärderna är inte bindande, utan en del i långsiktig planering för bättre vatten. Utöver det som finns i VISS kan det finnas fler åtgärder som av olika anledningar ännu inte blivit registrerade. Underlaget kan vara baserat på schabloner och modeller. Vattenmyndigheterna välkomnar synpunkter och konkreta förbättringsförslag på föreslagna åtgärder.

Våtmark - fosfordamm vid SE671849-146292 - Åtgärd i VISS

Förvaltningscykel 2 (2010 - 2016)

ID	VISSMEASURE0312175		
Åtgärdsfas	Möjlig	Åtgärdskategori	Våtmark - fosfordamm
Extern databas	Åtgärdens ID i extern databas		
Livslängd	30 år	Schablonlivslängd	30 år
Startår	Slutår		
Huvudman	Informationskälla		
Åtgärden skapades	2016-11-17 14:47	Senast uppdaterad	2019-09-26 16:50
Mer information	http://viss.lansstyrelsen.se/Measures/EditMeasure.aspx?measureEUID=VISSMEASURE0312175		

Beskrivning

Åtgärden är en del av vattenmyndigheternas underlag till åtgärdsprogram. Omfattning, effekt och kostnad har tagits fram av vattenmyndigheterna utifrån en nationell åtgärdsanalys. Mer information om analysen återfinns i rapporten "Åtgärder mot övergödning för att nå god ekologisk status - underlag till vattenmyndigheternas förslag till åtgärdsprogram.

Enhet och status

Typ	Storlek	Enhet
Primär	0,017	Hektar

Åtgärdsplats

Åtgärdsplats

Vatten Surensån - WA93707346

Stödgeometrier åtgärdsplats

Land	Norge - NO Sverige - SE
Myndighet	2. Bottenhavet - SE2
Distrikt	2. Bottenhavet (nationell del) - SE2
Åtgärdsområde	Nedre Österdalälven - AREA00878
Delområde/Ansvarsområde	Dalälven - AREA00269
Huvudavrinningsområde	Dalälven - SE53000
Delavrinningsområde	Mynnar i Dalälvens vattendragsyta - SE671920-146439

Vatten	Surensån - WA93707346
Län	Dalarna - 20
Kommun	Gagnef - 2026


Effektplats**Effektplats**

Vatten Skutskärsfjärden sek namn - WA80387062

Stödgeometrier effektplats

Land	Norge - NO Sverige - SE
Myndighet	2. Bottenhavet - SE2
Distrikt	2. Bottenhavet (nationell del) - SE2
Åtgärdsområde	Gästriklands kustvatten - AREA00842
Delområde/Ansvarsområde	Gästriklands skogsvattendrag - AREA00270
Huvudavrinningsområde	Till annat land - SE000
Vatten	Skutskärsfjärden sek namn - WA80387062
Län	Uppsala - 03 Gävleborg - 21
Kommun	Älvkarleby - 0319 Gävle - 2180

Referenser

ID	Namn	Författare	År	URL	Fil
53316	Åtgärder mot övergödning för att nå god ekologisk status - underlag till vattenmyndigheternas åtgärdsprogram	Gyllström m.fl.	2016		

Påverkan som åtgärd riktas mot**Påverkan ytvatten**




2.2 Diffusa källor - Jordbruk

Miljöproblem som åtgärd riktas mot**Miljöproblem ytvatten**

1.1 Övergödning p.g.a. belastning av näringsämnen

Åtgärdskostnader**Fasta kostnader/intäkter**

Fält	Föreg. schablonvärde	Akt. schablonvärde	Värde
Investeringskostnad		10 000 kr	

Fält	Föreg. schablonvärde	Akt. schablonvärde	Värde
Utrednings- och administrativa kostnader			
Restvärde			
Rörliga kostnader/intäkter			
Fält	Föreg. schablonvärde	Akt. schablonvärde	Värde
Löpande kostnader		200 kr/år 	
Löpande intäkter			
Produktionsbortfall		46 kr/år 	
Total åtgärds kostnad			
Fält	Föreg. schablonvärde (diskonterat)	Akt. schablonvärde (diskonterat)	Angiven kostnad
Total åtgärds kostnad		15 000 kr 	
Total årskostnad		790 kr/år	

Åtgärdseffekter						
Effektparametrar						
Effekt	CAS/ID	Föreg. schablonvärde	Akt. schablonvärde	Ökning/Minskning	Enhet	Värde
Totalkväve	TOT_N	Saknas	Minskning 11 Kilogram/år	Minskning	Kilogram/år	0
Totalfosfor	TOT_P	Saknas	Minskning 1,2 Kilogram/år	Minskning	Kilogram/år	2
Övriga effekter						
Effekt	CAS/ID	Föreg. schablonvärde	Akt. schablonvärde	Ökning/Minskning	Enhet	Värde
Totalfosfor till hav (inkl. TOT_P_HAV retention)		Saknas	Saknas	Minskning	Kilogram/år	2
Totalkväve till hav (inkl. retention)	TOT_N_HAV	Saknas	Saknas	Minskning	Kilogram/år	0

Finansieringskällor		
Finansieringskällor		
Finansieringskälla	Procentsats	Kommentar
Jordbruksverket - Miljöersättningar	0	
Jordbruksverket - Utvald miljö	0	
Länsstyrelsen	0	

Geografier kopplade till åtgärden
Geografier för åtgärdsplats
Land: Norge - NO
Land: Sverige - SE
Myndighet: 2. Bottenhavet - SE2
Distrikt: 2. Bottenhavet (nationell del) - SE2
Åtgärdsområde: Nedre Österdalälven - AREA00878
Delområde/Ansvarsområde: Dalälven - AREA00269
Huvudavrinningsområde: Dalälven - SE53000
Delavrinningsområde: Mynnar i Dalälvens vattendragsyta - SE671920-146439
Vatten: Surensån - WA93707346
Län: Dalarna - 20
Kommun: Gagnef - 2026

Geografier för effektplats

Land: Norge - NO

Land: Sverige - SE

Myndighet: 2. Bottenhavet - SE2

Distrikt: 2. Bottenhavet (nationell del) - SE2

Åtgärdsområde: Gästriklands kustvatten - AREA00842

Delområde/Ansvarsområde: Gästriklands skogsvattendrag - AREA00270

Huvudavrinningsområde: Till annat land - SE000

Vatten: Skutskärsfjärden sek namn - WA80387062

Län: Uppsala - 03

Län: Gävleborg - 21

Kommun: Älvkarleby - 0319

Kommun: Gävle - 2180