

Här visas de åtgärder som genomförts eller är planerade samt förslag på kommande åtgärder som kan behövas för en bättre vattenkvalitet. Åtgärderna är inte bindande, utan en del i långsiktig planering för bättre vatten. Utöver det som finns i VISS kan det finnas fler åtgärder som av olika anledningar ännu inte blivit registrerade. Underlaget kan vara baserat på schabloner och modeller. Vattenmyndigheterna välkomnar synpunkter och konkreta förbättringsförslag på föreslagna åtgärder.

## Våtmark - fosfordamm vid SE672466-150251 - Åtgärd i VISS

### Förvaltningscykel 3 (2017 - 2021)

<b>ID</b>	VISSMEASURE0312294		
<b>Åtgärdsfas</b>	Möjlig	<b>Åtgärdskategori</b>	Våtmark - fosfordamm
<b>Extern databas</b>	<b>Åtgärdens ID i extern databas</b>		
<b>Livslängd</b>	30 år	<b>Schablonlivslängd</b>	30 år
<b>Startår</b>	<b>Slutår</b>		
<b>Huvudman</b>	<b>Informationskälla</b>		
<b>Åtgärden skapades</b>	2016-11-17 14:47	<b>Senast uppdaterad</b>	2019-09-26 16:50
<b>Mer information</b>	<a href="http://viss.lansstyrelsen.se/Measures/EditMeasure.aspx?measureEUID=VISSMEASURE0312294">http://viss.lansstyrelsen.se/Measures/EditMeasure.aspx?measureEUID=VISSMEASURE0312294</a>		

### Beskrivning

Åtgärden är en del av vattenmyndigheternas underlag till åtgärdsprogram. Omfattning, effekt och kostnad har tagits fram av vattenmyndigheterna utifrån en nationell åtgärdsanalys. Mer information om analysen återfinns i rapporten "Åtgärder mot övergödning för att nå god ekologisk status - underlag till vattenmyndigheternas förslag till åtgärdsprogram.

### Enhet och status

Typ	Storlek	Enhet
Primär	0,15	Hektar

### Åtgärdsplats

#### Åtgärdsplats

#### Stödgeometrier åtgärdsplats

### Effektplats

#### Effektplats

Vatten Skutskärsfjärden sek namn - WA80387062


#### Stödgeometrier effektplats

<b>Land</b>	Norge - NO Sverige - SE
<b>Myndighet</b>	2. Bottenhavet - SE2
<b>Distrikt</b>	2. Bottenhavet (nationell del) -

SE2

<b>Åtgärdsområde</b>	Gästriklands kustvatten - AREA00842
<b>Delområde/Ansvarsområde</b>	Gästriklands skogsvattendrag - AREA00270
<b>Huvudavrinningsområde</b>	Till annat land - SE000
<b>Vatten</b>	Skutskärsfjärden sek namn - WA80387062
<b>Län</b>	Uppsala - 03 Gävleborg - 21
<b>Kommun</b>	Älvkarleby - 0319 Gävle - 2180

## Referenser

ID	Namn	Författare	År	URL	Fil
53316	Åtgärder mot övergödning för att nå god ekologisk status - underlag till vattenmyndigheternas åtgärdsprogram	Gyllström m.fl.	2016		

## Påverkan som åtgärd riktas mot

### Påverkan ytvatten

Diffusa källor - Jordbruk

## Miljöproblem som åtgärd riktas mot

### Miljöproblem ytvatten



Övergödning p.g.a. belastning av näringsämnen

## Åtgärdskostnader


### Fasta kostnader/intäkter

Fält	Föreg. schablonvärde	Akt. schablonvärde	Värde
Investeringskostnad		90 000 kr	
Utrednings- och administrativa kostnader			
Restvärde			

### Rörliga kostnader/intäkter

Fält	Föreg. schablonvärde	Akt. schablonvärde	Värde
Löpande kostnader		1 800 kr/år 	
Löpande intäkter			
Produktionsbortfall		400 kr/år 	

### Total åtgärdskostnad

Fält	Föreg. schablonvärde (diskonterat)	Akt. schablonvärde (diskonterat)	Angiven kostnad
Total åtgärdskostnad		130 000 kr 	
Total årskostnad		7 000 kr/år	

## Åtgärdseffekter

### Effektparametrar

Effekt	CAS/ID	Föreg. schablonvärde	Akt. schablonvärde	Ökning/Minskning	Enhet	Värde
Totalkväve	TOT_N	Saknas	Minskning 100 Kilogram/år	Minskning	Kilogram/år	0
Totalfosfor	TOT_P	Saknas	Minskning 10 Kilogram/år	Minskning	Kilogram/år	17
<b>Övriga effekter</b>						
Effekt	CAS/ID	Föreg. schablonvärde	Akt. schablonvärde	Ökning/Minskning	Enhet	Värde
Totalfosfor till hav (inkl.TOT_P_HAV retention)		Saknas	Saknas	Minskning	Kilogram/år	12
Totalkväve till hav (inkl. retention)	TOT_N_HAV	Saknas	Saknas	Minskning	Kilogram/år	0

### Finansieringskällor

#### Finansieringskällor

Finansieringskälla	Procentsats	Kommentar
Jordbruksverket - Miljöersättningar	0	
Jordbruksverket - Utvald miljö	0	
Länsstyrelsen	0	

### Geografier kopplade till åtgärden

#### Geografier för åtgärdsplats

#### Geografier för effektplats

Land: Norge - NO

Land: Sverige - SE

Myndighet: 2. Bottenhavet - SE2

Distrikt: 2. Bottenhavet (nationell del) - SE2

Åtgärdsområde: Gästriklands kustvatten - AREA00842

Delområde/Ansvarsområde: Gästriklands skogsvattendrag - AREA00270

Huvudavrinningsområde: Till annat land - SE000

Vatten: Skutskärsfjärden sek namn - WA80387062

Län: Uppsala - 03

Län: Gävleborg - 21

Kommun: Älvkarleby - 0319

Kommun: Gävle - 2180