

Här visas de åtgärder som genomförts eller är planerade samt förslag på kommande åtgärder som kan behövas för en bättre vattenkvalitet. Åtgärderna är inte bindande, utan en del i långsiktig planering för bättre vatten. Utöver det som finns i VISS kan det finnas fler åtgärder som av olika anledningar ännu inte blivit registrerade. Underlaget kan vara baserat på schabloner och modeller. Vattenmyndigheterna välkomnar synpunkter och konkreta förbättringsförslag på föreslagna åtgärder.

Våtmark - fosfordamm vid SE673331-149853 - Åtgärd i VISS

Förvaltningscykel 2 (2010 - 2016)

ID	VISSMEASURE0312342		
Åtgärdsfas	Möjlig	Åtgärdskategori	Våtmark - fosfordamm
Extern databas	Åtgärdens ID i extern databas		
Livslängd	30 år	Schablonlivslängd	30 år
Startår	Slutår		
Huvudman	Informationskälla		
Åtgärden skapades	2016-11-17 14:47	Senast uppdaterad	2019-09-26 16:51
Mer information	http://viss.lansstyrelsen.se/Measures/EditMeasure.aspx?measureEUID=VISSMEASURE0312342		

Beskrivning

Åtgärden är en del av vattenmyndigheternas underlag till åtgärdsprogram. Omfattning, effekt och kostnad har tagits fram av vattenmyndigheterna utifrån en nationell åtgärdsanalys. Mer information om analysen återfinns i rapporten "Åtgärder mot övergödning för att nå god ekologisk status - underlag till vattenmyndigheternas förslag till åtgärdsprogram.

Enhet och status

Typ	Storlek	Enhet
Primär	0,052	Hektar

Åtgärdsplats

Åtgärdsplats

Vatten Kvarnbäcken - WA21565558

Stödgeometrier åtgärdsplats

Land	Norge - NO Sverige - SE
Myndighet	2. Bottenhavet - SE2
Distrikt	2. Bottenhavet (nationell del) - SE2
Åtgärdsområde	Faluån-Sundbornsån - AREA00836
Delområde/Ansvarsområde	Dalälven - AREA00269
Huvudavrinningsområde	Dalälven - SE53000
Delavrinningsområde	Mynnar i Toftan - SE673343-149857

Vatten	Kvarnbäcken - WA21565558
Län	Dalarna - 20
Kommun	Falun - 2080

Effektplats


Effektplats

Vatten Skutskärsfjärden sek namn - WA80387062

Stödgeometrier effektplats

Land	Norge - NO Sverige - SE
Myndighet	2. Bottenhavet - SE2
Distrikt	2. Bottenhavet (nationell del) - SE2
Åtgärdsområde	Gästriklands kustvatten - AREA00842
Delområde/Ansvarsområde	Gästriklands skogsvattendrag - AREA00270
Huvudavrinningsområde	Till annat land - SE000
Vatten	Skutskärsfjärden sek namn - WA80387062
Län	Uppsala - 03 Gävleborg - 21
Kommun	Älvkarleby - 0319 Gävle - 2180

Referenser

ID	Namn	Författare	År	URL	Fil
53316	Åtgärder mot övergödning för att nå god ekologisk status - underlag till vattenmyndigheternas åtgärdsprogram	Gyllström m.fl..	2016		

Påverkan som åtgärd riktas mot

Påverkan ytvatten

2.2 Diffusa källor - Jordbruk

Miljöproblem som åtgärd riktas mot



Miljöproblem ytvatten

1.1 Övergödning p.g.a. belastning av näringsämnen

Åtgärdskostnader

Fasta kostnader/intäkter

Fält	Föreg. schablonvärde	Akt. schablonvärde	Värde
Investeringskostnad		31 000 kr	

Fält	Föreg. schablonvärde	Akt. schablonvärde	Värde
Utrednings- och administrativa kostnader			
Restvärde			
Rörliga kostnader/intäkter			
Fält	Föreg. schablonvärde	Akt. schablonvärde	Värde
Löpande kostnader		620 kr/år 	
Löpande intäkter			
Produktionsbortfall		140 kr/år 	
Total åtgärdskostnad			
Fält	Föreg. schablonvärde (diskonterat)	Akt. schablonvärde (diskonterat)	Angiven kostnad
Total åtgärdskostnad		44 000 kr 	
Total årskostnad		2 400 kr/år	

Åtgärdseffekter**Effektparametrar**

Effekt	CAS/ID	Föreg. schablonvärde	Akt. schablonvärde	Ökning/Minskning	Enhet	Värde
Totalkväve	TOT_N	Saknas	Minskning 35 Kilogram/år	Minskning	Kilogram/år	0
Totalfosfor	TOT_P	Saknas	Minskning 3,5 Kilogram/år	Minskning	Kilogram/år	5

Övriga effekter

Effekt	CAS/ID	Föreg. schablonvärde	Akt. schablonvärde	Ökning/Minskning	Enhet	Värde
Totalfosfor till hav (inkl. TOT_P_HAV retention)		Saknas	Saknas	Minskning	Kilogram/år	4
Totalkväve till hav (inkl. retention)	TOT_N_HAV	Saknas	Saknas	Minskning	Kilogram/år	0

Finansieringskällor**Finansieringskällor**

Finansieringskälla	Procentsats	Kommentar
Jordbruksverket - Miljöersättningar	0	
Jordbruksverket - Utvald miljö	0	
Länsstyrelsen	0	

Geografier kopplade till åtgärden**Geografier för åtgärdsplats**

Land: Norge - NO
 Land: Sverige - SE
 Myndighet: 2. Bottenhavet - SE2
 Distrikt: 2. Bottenhavet (nationell del) - SE2
 Åtgärdsområde: Faluån-Sundbornsån - AREA00836
 Delområde/Ansvarsområde: Dalälven - AREA00269
 Huvudavrinningsområde: Dalälven - SE53000
 Delavrinningsområde: Mynnar i Toftan - SE673343-149857
 Vatten: Kvarnbäcken - WA21565558
 Län: Dalarna - 20
 Kommun: Falun - 2080

Geografier för effektplats

Land: Norge - NO

Land: Sverige - SE

Myndighet: 2. Bottenhavet - SE2

Distrikt: 2. Bottenhavet (nationell del) - SE2

Åtgärdsområde: Gästriklands kustvatten - AREA00842

Delområde/Ansvarsområde: Gästriklands skogsvattendrag - AREA00270

Huvudavrinningsområde: Till annat land - SE000

Vatten: Skutskärsfjärden sek namn - WA80387062

Län: Uppsala - 03

Län: Gävleborg - 21

Kommun: Älvkarleby - 0319

Kommun: Gävle - 2180