

Här visas de åtgärder som genomförts eller är planerade samt förslag på kommande åtgärder som kan behövas för en bättre vattenkvalitet. Åtgärderna är inte bindande, utan en del i långsiktig planering för bättre vatten. Utöver det som finns i VISS kan det finnas fler åtgärder som av olika anledningar ännu inte blivit registrerade. Underlaget kan vara baserat på schabloner och modeller. Vattenmyndigheterna välkomnar synpunkter och konkreta förbättringsförslag på föreslagna åtgärder.

Våtmark - fosfordamm vid SE653077-125672 - Åtgärd i VISS

Förvaltningscykel 3 (2017 - 2021)

ID	VISSMEASURE0313904		
Åtgärdsfas	Möjlig	Åtgärdskategori	Våtmark - fosfordamm
Extern databas	Åtgärdens ID i extern databas		
Livslängd	30 år	Schablonlivslängd	30 år
Startår	Slutår		
Huvudman	Informationskälla		
Åtgärden skapades	2016-11-17 14:49	Senast uppdaterad	2019-09-26 16:52
Mer information	http://viss.lansstyrelsen.se/Measures/EditMeasure.aspx?measureEUID=VISSMEASURE0313904		

Beskrivning

Åtgärden är en del av vattenmyndigheternas underlag till åtgärdsprogram. Omfattning, effekt och kostnad har tagits fram av vattenmyndigheterna utifrån en nationell åtgärdsanalys. Mer information om analysen återfinns i rapporten "Åtgärder mot övergödning för att nå god ekologisk status - underlag till vattenmyndigheternas förslag till åtgärdsprogram.

Enhet och status

Typ	Storlek	Enhet
Primär	0,037	Hektar

Åtgärdsplats

Åtgärdsplats

Vatten Sāghultsbäcken - WA79557309

Stödgeometrier åtgärdsplats

Land	Norge - NO Sverige - SE
Myndighet	5. Västerhavet - SE5
Distrikt	5. Västerhavet (Int. avr. omr. Glomma - Sverige) - SE5101
Åtgärdsområde	Enningdalsälven - AREA00572
Delområde/Ansvarsområde	Västra Götaland - AREA00267
Huvudavrinningsområde	Enningdalsälven - SE112000
Delavrinningsområde	Mynnar i Norra Bullaresjön - SE652544-305357

Vatten Såghultsbäcken - WA79557309
Län Västra Götaland - 14
Kommun Tanum - 1435

Effektplats

Effektplats

Vatten Idefjorden inre - WA24081564

Stödgeometrier effektplats

Land Norge - NO
Sverige - SE

Myndighet 5. Västerhavet - SE5

Distrikt 5. Västerhavet (nationell del) - SE5

Åtgärdsområde Västerhavet kustvatten - AREA00415


Delområde/Ansvarsområde Västerhavet kustvatten - AREA00415

Vatten Idefjorden inre - WA24081564

Län Østfold - N1
Västra Götaland - 14

Kommun Strömstad - 1486
Halden - N101

Referenser

ID	Namn	Författare	År	URL	Fil
53316	Åtgärder mot övergödning för att nå god ekologisk status - underlag till vattenmyndigheternas åtgärdsprogram	Gyllström m.fl.	2016		

Påverkan som åtgärd riktas mot

Påverkan ytvatten

Diffusa källor - Jordbruk

Miljöproblem som åtgärd riktas mot

Miljöproblem ytvatten




Övergödning p.g.a. belastning av näringsämnen

Åtgärdskostnader

Fasta kostnader/intäkter

Fält	Föreg. schablonvärde	Akt. schablonvärde	Värde
Investeringskostnad		22 000 kr	
Utrednings- och administrativa kostnader			
Restvärde			

Rörliga kostnader/intäkter

Fält	Föreg. schablonvärde	Akt. schablonvärde	Värde
Löpande kostnader		440 kr/år 	
Löpande intäkter			
Produktionsbortfall		100 kr/år 	
Total åtgärdskostnad			
Fält	Föreg. schablonvärde (diskonterat)	Akt. schablonvärde (diskonterat)	Angiven kostnad
Total åtgärdskostnad		32 000 kr 	
Total årskostnad		1 700 kr/år	

Åtgärdseffekter**Effektparametrar**

Effekt	CAS/ID	Föreg. schablonvärde	Akt. schablonvärde	Ökning/Minskning	Enhet	Värde
Totalkväve	TOT_N	Saknas	Minskning 25 Kilogram/år	Minskning	Kilogram/år	10
Totalfosfor	TOT_P	Saknas	Minskning 2,5 Kilogram/år	Minskning	Kilogram/år	5

Övriga effekter

Effekt	CAS/ID	Föreg. schablonvärde	Akt. schablonvärde	Ökning/Minskning	Enhet	Värde
Totalfosfor till hav (inkl.TOT_P_HAV retention)		Saknas	Saknas	Minskning	Kilogram/år	2
Totalkväve till hav (inkl. retention)	TOT_N_HAV	Saknas	Saknas	Minskning	Kilogram/år	10

Finansieringskällor**Finansieringskällor**

Finansieringskälla	Procentsats	Kommentar
Jordbruksverket - Miljöersättningar	0	
Jordbruksverket - Utvald miljö	0	
Länsstyrelsen	0	

Geografier kopplade till åtgärden**Geografier för åtgärdsplats**

Land: Norge - NO

Land: Sverige - SE

Myndighet: 5. Västerhavet - SE5

Distrikt: 5. Västerhavet (Int. avr. omr. Glomma - Sverige) - SE5101

Åtgärdsområde: Enningdalsälven - AREA00572

Delområde/Ansvarsområde: Västra Götaland - AREA00267

Huvudavrinningsområde: Enningdalsälven - SE112000

Delavrinningsområde: Mynnar i Norra Bullaresjön - SE652544-305357

Vatten: Sāghultsbäcken - WA79557309

Län: Västra Götaland - 14

Kommun: Tanum - 1435

Geografier för effektplats

Land: Norge - NO

Land: Sverige - SE

Myndighet: 5. Västerhavet - SE5

Distrikt: 5. Västerhavet (nationell del) - SE5

Åtgärdsområde: Västerhavet kustvatten - AREA00415
Delområde/Ansvarsområde: Västerhavet kustvatten - AREA00415
Vatten: Idefjorden inre - WA24081564
Län: Østfold - N1
Län: Västra Götaland - 14
Kommun: Strömstad - 1486
Kommun: Halden - N101