

Här visas de åtgärder som genomförts eller är planerade samt förslag på kommande åtgärder som kan behövas för en bättre vattenkvalitet. Åtgärderna är inte bindande, utan en del i långsiktig planering för bättre vatten. Utöver det som finns i VISS kan det finnas fler åtgärder som av olika anledningar ännu inte blivit registrerade. Underlaget kan vara baserat på schabloner och modeller. Vattenmyndigheterna välkomnar synpunkter och konkreta förbättringsförslag på föreslagna åtgärder.

## Våtmark för näringsretention vid SE615640-138920 - Åtgärd i VISS

### Förvaltningscykel 3 (2017 - 2021)

<b>ID</b>	VISSMEASURE0314240		
<b>Åtgärdsfas</b>	Möjlig	<b>Åtgärdskategori</b>	Våtmark för näringsretention
<b>Extern databas</b>	<b>Åtgärdens ID i extern databas</b>		
<b>Livslängd</b>	30 år	<b>Schablonlivslängd</b>	30 år
<b>Startår</b>	<b>Slutår</b>		
<b>Huvudman</b>	<b>Informationskälla</b>		
<b>Åtgärden skapades</b>	2016-11-17 15:20	<b>Senast uppdaterad</b>	2019-09-26 16:55
<b>Mer information</b>	<a href="http://viss.lansstyrelsen.se/Measures/EditMeasure.aspx?measureEUID=VISSMEASURE0314240">http://viss.lansstyrelsen.se/Measures/EditMeasure.aspx?measureEUID=VISSMEASURE0314240</a>		

### Beskrivning

Åtgärden är en del av vattenmyndigheternas underlag till åtgärdsprogram. Omfattning, effekt och kostnad har tagits fram av vattenmyndigheterna utifrån en nationell åtgärdsanalys. Mer information om analysen återfinns i rapporten "Åtgärder mot övergödning för att nå god ekologisk status - underlag till vattenmyndigheternas förslag till åtgärdsprogram.

### Enhet och status

Typ	Storlek	Enhet
Primär	130	Hektar

### Åtgärdsplats

#### Åtgärdsplats

Vatten Örupsån - WA57488192

#### Stödgeometrier åtgärdsplats

<b>Land</b>	Sverige - SE
<b>Myndighet</b>	4. Södra Östersjön - SE4
<b>Distrikt</b>	4. Södra Östersjön - SE4
<b>Åtgärdsområde</b>	Nybroån, Kabusaån och Tygeå - AREA00452
<b>Delområde/Ansvarsområde</b>	Skåne - Södra Östersjön - AREA00257
<b>Huvudavrinningsområde</b>	Nybroån - SE89000
<b>Delavrinningsområde</b>	Mynnar i Nybroån - SE615430-138100 Vid mätstation Örupsån - SE615508-138138

Ovan 615687-138384 -  
SE615382-439377  
Namn saknas - SE615725-  
442557

**Vatten** Örupsån - WA57488192  
**Län** Skåne - 12  
**Kommun** Tomelilla - 1270

## Effektplats


### Effektplats

Vatten Örupsån - WA57488192

### Stödgeometrier effektplats

**Land** Sverige - SE  
**Myndighet** 4. Södra Östersjön - SE4  
**Distrikt** 4. Södra Östersjön - SE4  
**Åtgärdsområde** Nybroån, Kabusaån och Tygeå - AREA00452  
**Delområde/Ansvarsområde** Skåne - Södra Östersjön - AREA00257  
**Huvudavrinningsområde** Nybroån - SE89000  
**Delavrinningsområde** Mynnar i Nybroån - SE615430-138100  
Vid mätstation Örupsån - SE615508-138138  
Ovan 615687-138384 - SE615382-439377  
Namn saknas - SE615725-442557  
**Vatten** Örupsån - WA57488192  
**Län** Skåne - 12  
**Kommun** Tomelilla - 1270

## Referenser

ID	Namn	Författare	År	URL	Fil
53316	Åtgärder mot övergödning för att nå god ekologisk status - underlag till vattenmyndigheternas åtgärdsprogram	Gyllström m.fl.	2016		

## Påverkan som åtgärd riktas mot

### Påverkan ytvatten


Punktkällor - reningsverk  
Diffusa källor - Urban markanvändning  
Diffusa källor - Jordbruk  
Diffusa källor - Enskilda avlopp

## Miljöproblem som åtgärd riktas mot



**Miljöproblem ytvatten**

Övergödning p.g.a. belastning av näringsämnen

**Åtgärdskostnader****Fasta kostnader/intäkter**

Fält	Föreg. schablonvärde	Akt. schablonvärde	Värde
Investeringskostnad		30 000 000 kr 	
Utrednings- och administrativa kostnader			
Restvärde			

**Rörliga kostnader/intäkter**

Fält	Föreg. schablonvärde	Akt. schablonvärde	Värde
Löpande kostnader		210 000 kr/år 	
Löpande intäkter			
Produktionsbortfall		160 000 kr/år 	

**Total åtgärdskostnad**

Fält	Föreg. schablonvärde (diskonterat)	Akt. schablonvärde (diskonterat)	Angiven kostnad
Total åtgärdskostnad		36 000 000 kr 	36 000 000 kr
Total årskostnad		2 000 000 kr/år	

**Åtgärdseffekter****Effektparametrar**

Effekt	CAS/ID	Föreg. schablonvärde	Akt. schablonvärde	Ökning/Minskning	Enhet	Värde
Totalkväve	TOT_N	Saknas	Minskning 42 000 Kilogram/år	Minskning	Kilogram/år	35 000
Totalfosfor	TOT_P	Saknas	Minskning 4 900 Kilogram/år	Minskning	Kilogram/år	570

**Övriga effekter**

Effekt	CAS/ID	Föreg. schablonvärde	Akt. schablonvärde	Ökning/Minskning	Enhet	Värde
Totalkväve till hav (inkl. retention)	TOT_N_HAV	Saknas	Saknas	Minskning	Kilogram/år	35 000
Totalfosfor inkl. margineffekt	TOT_P_MARG	Saknas	Saknas	Minskning	Kilogram/år	460
Totalfosfor till hav (inkl. TOT_P_HAV retention)	TOT_P_HAV	Saknas	Saknas	Minskning	Kilogram/år	460

**Finansieringskällor****Finansieringskällor**

Finansieringskälla	Procentsats	Kommentar
Jordbruksverket - Miljöersättningar	0	
Jordbruksverket - Utvald miljö	0	

**Klimatbedömning****Klimatförändringar**

Åtgärdens effekt kan förstärkas eller försvagas i ett förändrat klimat.

## Geografier kopplade till åtgärden

### Geografier för åtgärdsplats

Land: Sverige - SE

Myndighet: 4. Södra Östersjön - SE4

Distrikt: 4. Södra Östersjön - SE4

Åtgärdsområde: Nybroån, Kabusaån och Tygeå - AREA00452

Delområde/Ansvarsområde: Skåne - Södra Östersjön - AREA00257

Huvudavrinningsområde: Nybroån - SE89000

Delavrinningsområde: Mynnar i Nybroån - SE615430-138100

Delavrinningsområde: Vid mätstation Örupsån - SE615508-138138

Delavrinningsområde: Ovan 615687-138384 - SE615382-439377

Delavrinningsområde: Namn saknas - SE615725-442557

Vatten: Örupsån - WA57488192

Län: Skåne - 12

Kommun: Tomelilla - 1270

### Geografier för effektplats

Land: Sverige - SE

Myndighet: 4. Södra Östersjön - SE4

Distrikt: 4. Södra Östersjön - SE4

Åtgärdsområde: Nybroån, Kabusaån och Tygeå - AREA00452

Delområde/Ansvarsområde: Skåne - Södra Östersjön - AREA00257

Huvudavrinningsområde: Nybroån - SE89000

Delavrinningsområde: Mynnar i Nybroån - SE615430-138100

Delavrinningsområde: Vid mätstation Örupsån - SE615508-138138

Delavrinningsområde: Ovan 615687-138384 - SE615382-439377

Delavrinningsområde: Namn saknas - SE615725-442557

Vatten: Örupsån - WA57488192

Län: Skåne - 12

Kommun: Tomelilla - 1270