

Här visas de åtgärder som genomförts eller är planerade samt förslag på kommande åtgärder som kan behövas för en bättre vattenkvalitet. Åtgärderna är inte bindande, utan en del i långsiktig planering för bättre vatten. Utöver det som finns i VISS kan det finnas fler åtgärder som av olika anledningar ännu inte blivit registrerade. Underlaget kan vara baserat på schabloner och modeller. Vattenmyndigheterna välkomnar synpunkter och konkreta förbättringsförslag på föreslagna åtgärder.

Nedströmspassage förbi Rengårds kraftstation - Åtgärd i VISS

Förlängning av förvaltningscykel 2

ID	VISSMEASURE0339184	Allmänbeskrivning	Åtgärden syftar till att fisk ska kunna passera nedströms förbi Rengårds kraftstation.
Åtgärdsfas	Möjlig	Åtgärdskategori	Anordningar för nedströmspassage
Extern databas	Dammregister (SMHI)	Åtgärdens ID i extern databas	{A9212B2B-D8A7-4362-99F2-241011368B21}
Livslängd	år	Schablonlivslängd	30 år
Startår		Slutår	
Huvudman		Informationskälla	
Åtgärden skapades	2017-12-08 14:53	Senast uppdaterad	2019-09-26 19:02
Mer information	http://viss.lansstyrelsen.se/Measures/EditMeasure.aspx?measureEUID=VISSMEASURE0339184		

Enhet och status			
Typ	Storlek	Enhet	
Primär	1	Antal	

Åtgärdsplats

Åtgärdsplats

Vatten Rengårdsdammen - WA89947235

Stödgeometrier åtgärdsplats

Land	Norge - NO Sverige - SE
Myndighet	1. Bottenviken - SE1
Distrikt	1. Bottenviken (nationell del) - SE1
Åtgärdsområde	Skellefteälven med kustvatten - AREA00407
Delområde/Ansvarsområde	Västerbotten - AREA00277 Södra delområdet - AREA00503 Skellefteälven med kustvatten - AREA00407
Huvudavrinningsområde	Skellefteälven - SE20000
Delavrinningsområde	Utloppet av Rengårdsdammen - SE721021-169861
Vatten	Rengårdsdammen -

WA89947235

Län Västerbotten - 24

Kommun Norsjö - 2417

Effektplats

Effektplats

VattenPetikträsket - WA37821402
 VattenOl-Ersaselet - WA33747588
 VattenLillholmträsket - WA84903349
 VattenRengårdsdammen - WA89947235
 VattenGissträsket - WA84120796
 VattenStor-Kvammarn - WA72449333
 VattenKedträsket - WA48179664
 VattenNorsjön - WA65251354
 VattenMensträsket - WA27552694
 VattenNaggetjaure - WA91133148
 VattenGrundträsket - WA70952413
 VattenTjäderträsket - WA97883115
 VattenLainejaure - WA29870704
 VattenStora Skäppträsket - WA90954548
 VattenMalåträsket - WA99009006
 VattenLilla Skäppträsket - WA34755867
 VattenBollsjaure - WA31064800
 VattenSläppträsket - WA99298271
 VattenBrunträsket - WA36160232
 VattenStrömfors Regl.Område - WA92254918
 VattenSvartselet - WA73677986
 VattenStorselet - WA48648440
 VattenBockträsket - WA76386346
 VattenVästra Verbosjön - WA19692131
 VattenÖstra Verbosjön - WA81992759
 VattenRaningen - WA56910705
 VattenLobbelbäcken - WA93879127
 VattenNordbäcken - WA28541891
 VattenVerbobäcken - WA25091412
 VattenVerbobäcken - WA46838843
 VattenKvarnbäcken - WA67473689
 VattenKvarnbäcken - WA82213186
 VattenMaurbäcken - WA82984515
 VattenSvanforsbäcken - WA17625851
 VattenTjäderträskbäcken - WA77595892
 VattenSläppträskbäcken - WA53628218
 VattenBjurbäcken - WA99510089
 VattenVillbäcken - WA63386757
 VattenSkäppträskån - WA61587670
 VattenVerbobäcken - WA85346295
 VattenGissträskbäcken - WA41470121
 VattenMalån - WA19297559
 VattenKvarnbäcken - WA79858217
 VattenSvanmyrbäcken - WA41569839
 VattenFårbäcken - WA92079697
 VattenNoret - WA76628601
 VattenLobbelbäcken - WA55817042
 VattenHolmträskån - WA16969896
 VattenHundbäcken - WA20872674
 VattenSvanforsbäcken - WA44814610
 VattenMalån - WA75334233
 VattenSkäppträskån - WA60931548

VattenSkäppträskån - WA35759856
 VattenMalån - WA56660437
 VattenMensträskbäcken - WA35011589
 VattenNorsjön - WA72066528
 VattenMalån - WA79356887
 VattenMalån - WA16352304
 VattenMalån - WA72081170
 VattenBäck från Avan till Stora Skäppträsket -
 WA32780784
 VattenFårbäcken - WA16533377
 VattenMalån - WA80052100
 VattenNoret - WA48124027
 VattenVajsjön - WA94005197
 VattenSkäppträskån - WA29289655
 VattenDjupbäcken - WA76019707
 VattenSlybäcken - WA83292921
 VattenStorbäcken - WA31157291
 VattenBrunträskbäcken - WA13205960
 VattenDammtjämbäcken - WA95973531
 VattenBockträskbäcken - WA92754473
 VattenStockbäcken - WA35160500

Stödgeometrier effektplats

Land	Norge - NO Sverige - SE
Myndighet	1. Bottenviken - SE1
Distrikt	1. Bottenviken (nationell del) - SE1
Åtgärdsområde	Skellefteälven med kustvatten - AREA00407
Delområde/Ansvarsområde	Skellefteälven med kustvatten - AREA00407 Södra delområdet - AREA00503 Västerbotten - AREA00277
Huvudavrinningsområde	Skellefteälven - SE20000
Delavrinningsområde	Utloppet av Vajsjön - SE720573-167579 Mynnar i Malåns vattendragsyta - SE721383-167968 Inloppet i Strömfors Regl.Område - SE723135-163860 Inloppet i Stenträsket - SE724359-161963 Ovan Örträskbäcken - SE721675-167754 Ovan Brännbergsmyrbäcken - SE723949-165408 Mynnar i Stor-Kvammarn - SE721800-165345 Ovan 721994-168504 - SE722048-168502 Ovan Svanforsbäcken - SE721823-168418 Mynnar i Skellefteälven - SE722033-167804 Ovan Skäppträskån - SE722306-165870 Utloppet av 722819-165811 -

SE722827-165786
Ovan 722920-166281 -
SE722928-166259
Mynnar i Rengårdsdammen -
SE721601-168444
Mynnar i Malån - SE722214-
165528
Inloppet i Släppträsket -
SE722906-162871
Utloppet av Naggetjaure -
SE724888-161726
Inloppet i Norsjön - SE720593-
167356
Utloppet av Stor-Kvammarn -
SE721033-165981
Inloppet i Mensträsket -
SE722903-166302
Mynnar i Bjurbäcken -
SE721175-168512
Mynnar i Skellefteälven -
SE721869-168542
Mynnar i Stora Skäppträsket -
SE723675-163805
Mynnar i Skäppträskån -
SE723466-165374
Mynnar i Skäppträskån -
SE724439-163391
Mynnar i Lillträsket - SE720893-
166901
Ovan Brackselbäcken -
SE723517-165767
Ovan Kvarnbäcken - SE722590-
165127
Mynnar i Strömfors Regl.Område
- SE722775-164064
Mynnar i Storselet - SE726192-
160345
Utloppet av Storselet -
SE726072-160833
Inloppet i Skäggräsket -
SE721735-167081
Namn saknas - SE722213-
168307
Mynnar i 722819-165811 -
SE722651-165600
Ovan 724954-162061 -
SE725092-656080
Utloppet av Bollsjaur -
SE723527-667269
Utloppet av Lillholträsket -
SE721845-694135
Mynnar i Stor-Kvammarn -
SE721573-690508
Utloppet av Stora Skäppträsket -
SE723706-678870
Ovan Bockträskbäcken -
SE724896-658712
Inloppet i 722819-165811 -
SE722913-165701
Mynnar i Svanmyrbäcken -
SE723831-165158
Ovan Kvarnbäcken - SE724290-
163573

Mynnar i Mensträskbäcken -
SE724344-164973
Inloppet i Fäbodträsket -
SE721224-168317
Mynnar i Malån - SE722634-
165983
Ovan Lobbelbäcken - SE724522-
163432
Inloppet i Malåträsket -
SE724170-162908
Ovan 721663-168716 i Malåns
vattendragssyta - SE724332-
162637
Namn saknas - SE724630-
161720
Ovan 724425-163391 -
SE724724-162912
Utloppet av Strömfors
Regl.Område - SE723020-
164330
Utloppet av Släppträsket -
SE723285-162620
Ovan Tjäderträskbäcken -
SE724873-161392
Inloppet i Rengårdsdammen -
SE721763-168620
Utloppet av Ol-Ersaselet -
SE722079-166552
Utloppet av Lilla Skäppträsket -
SE723697-163700
Utloppet av Mensträsket -
SE722199-166783
Inloppet i Stor-Kvammarn -
SE721463-165868
Ovan None - SE721027-167968
Ovan Råbäcken - SE725860-
161564
Mynnar i Malån - SE721175-
167415
Mynnar i Stor-Kvammarn -
SE721155-166419
Utloppet av Norsjön - SE720433-
166932
Mynnar i Malån - SE725401-
162190
Ovan Svanmyrbäcken -
SE723218-165252
Utloppet av Rengårdsdammen -
SE721021-169861
Inloppet i Östra Verbosjön -
SE725156-161030
Mynnar i Malåträsket -
SE723525-163223
Utloppet av Malåträsket -
SE723278-163814
Inloppet i Grundträsket -
SE724334-164272
Utloppet av Lainejaure -
SE724318-164203
Utloppet av Svartselet -
SE725503-161534
Inloppet i Bollsjaur - SE723382-
163016
KarQ-punkt - SE723017-165697

Ovan Adakbäcken - SE724625-163479
 Inloppet i Stora Skäppträsket - SE724038-163965
 Mynnar i Ol-Ersaselet - SE722095-166765
 Ovan Norsjöån - SE721469-167517
 Inloppet i Lillträsket - SE720891-166728
 Nedlagd mätstation i Malån vid Finnliden - SE721922-166941
 Ovan Bjurbäcken i Malåns vattendragsyta - SE721418-167876
 Mynnar i Verbobäcken - SE724539-161657
 Mynnar i Stenträsket - SE724398-162096
 Inloppet i Svartselet - SE725662-161274
 Mynnar i Skäppträskån - SE724499-163744
 Inloppet i Ol-Ersaselet - SE722329-166208
 Vid mätstation Strömfors - SE722865-164790
 Utloppet av Bockträsket - SE725927-161350
 Mynnar i Norsjöån - SE721668-166630
 Utloppet av Gissträsket - SE721451-166304
 Utloppet av Brunträsket - SE723319-164369
 Mynnar i Strömfors Regl.Område - SE723156-164345
 Utloppet av Petikträsket - SE722388-168256
 Utloppet av Grundträsket - SE724573-164079
 Utloppet av Västra Verbosjön - SE725517-160708
 Utloppet av Östra Verbosjön - SE725275-161095
 Utloppet av Tjäderträsket - SE724551-161477
 Ovan Villbäcken - SE721192-166901
 Utloppet av Kedträsket - SE721049-168753
 Inloppet i Storselet - SE726367-160695
 Mynnar i Malåns vattendragsyta - SE724272-162361
 Ovan Verbobäcken i Malåns vattendragsyta - SE724429-162473

Vatten

Hundbäcken - WA20872674
 Holmträskån - WA16969896
 Fårbäcken - WA92079697
 Noret - WA76628601
 Lobbäläcken - WA55817042

Skäppträskån - WA60931548
Skäppträskån - WA35759856
Malån - WA75334233
Svanforsbäcken - WA44814610
Grundträskbäcken - SE723006-
166349
Verbobäcken - SE724261-
162433
Skäppträskån - WA61587670
Villbäcken - WA63386757
Bjurbäcken - SE721402-167984
Bjurbäcken - WA99510089
Verbobäcken - WA85346295
Kvarnbäcken - WA79858217
Svanmyrbäcken - WA41569839
Malån - WA19297559
Gissträskbäcken - WA41470121
Örträskbäcken - SE721751-
167927
Skäppträskån - WA29289655
Djupbäcken - WA76019707
Vajsjön - WA94005197
Malån - WA80052100
Noret - WA48124027
Slybäcken - WA83292921
Bockträskbäcken - WA92754473
Stockbäcken - WA35160500
Dammjärnbäcken -
WA95973531
Storbäcken - WA31157291
Brunträskbäcken - WA13205960
Norsjön - WA72066528
Malån - WA79356887
Norsjön - SE721260-167223
Malån - WA56660437
Mensträskbäcken - WA35011589
Malån - SE721550-168022
Bäck från Avan till Stora
Skäppträsket - WA32780784
Fårbäcken - WA16533377
Skellefteälven - SE721761-
168449
Malån - WA16352304
Malån - WA72081170
Släppträskbäcken - WA53628218
Grundträsket - WA70952413
Naggetjaure - WA91133148
Tjäderträsket - WA97883115
Stora Skäppträsket -
WA90954548
Lainejaure - WA29870704
Stor-Kvammarn - WA72449333
Gissträsket - WA84120796
Kedträsket - WA48179664
Mensträsket - WA27552694
Norsjön - WA65251354
Malträsket - WA99009006
Storselet - WA48648440
Svartselet - WA73677986
Bockträsket - WA76386346
Östra Verbosjön - WA81992759
Västra Verbosjön - WA19692131
Bollsjaur - WA31064800

Lilla Skäppträsket - WA34755867
 Släppträsket - WA99298271
 Strömfors Regl.Område -
 WA92254918
 Brunträsket - WA36160232
 Rengårdsdammen -
 WA89947235
 Verbobäcken - WA46838843
 Kvarnbäcken - WA67473689
 Verbobäcken - WA25091412
 Nordbäcken - WA28541891
 Adakbäcken - SE724882-163140
 Svanforsbäcken - WA17625851
 Tjäderträskbäcken -
 WA77595892
 SE724345-163339 - SE724345-
 163339
 Kvarnbäcken - WA82213186
 Maurbäcken - WA82984515
 Lobbelbäcken - WA93879127
 Lillholmträsket - WA84903349
 Petikträsket - WA37821402
 Ol-Ersaselet - WA33747588
 SE724120-162617 - SE724120-
 162617
 Sikträskbäcken - SE723816-
 162563
 Reningen - WA56910705

Län

Västerbotten - 24

Kommun

Norsjö - 2417

Malå - 2418

Sorsele - 2422

Påverkan som åtgärd riktas mot**Påverkan ytvatten**

Dammar, barriärer och slussar - Verksdamm, vattenkraft
 Dammar, barriärer och slussar - Dammar för vattenförsörjning
 Dammar, barriärer och slussar - Översvämningsskydd
 Dammar, barriärer och slussar för bevattning
 Dammar, barriärer och slussar för rekreation
 Dammar, barriärer och slussar för industri
 Dammar, barriärer och slussar för sjöfart
 Flöde och morfologi - Slussar



Dammar, barriärer och slussar - för andra syften
 Andra morfologiska förändringar - Vågtrummor

Miljöproblem som åtgärd riktas mot**Miljöproblem ytvatten**



Morfologiska förändringar och kontinuitet
 Morfologiska förändringar
 Kontinuitetsförändringar

Åtgärdskostnader

Fasta kostnader/intäkter

Fält	Föreg. schablonvärde	Akt. schablonvärde	Värde
Investeringskostnad		1 000 000 kr 	
Utrednings- och administrativa kostnader		50 000 kr 	
Restvärde			

Rörliga kostnader/intäkter

Fält	Föreg. schablonvärde	Akt. schablonvärde	Värde
Löpande kostnader		10 000 kr/år 	
Löpande intäkter			
Produktionsbortfall		0 kr/år 	

Total åtgärdskostnad

Fält	Föreg. schablonvärde (diskonterat)	Akt. schablonvärde (diskonterat)	Angiven kostnad
Total åtgärdskostnad		1 200 000 kr 	
Total årskostnad		66 000 kr/år	

Åtgärdseffekter**Övriga effekter**

Effekt	CAS/ID	Föreg. schablonvärde	Akt. schablonvärde	Ökning/Minskning	Enhet	Värde
Habitat	HABITAT	Saknas	Saknas	Ökning	Hektar	150

Miljömålsskoppling**Miljömål**

10. Hav i balans samt levande kust och skärgård	Positiv
16. Ett rikt växt- och djurliv	Positiv
8. Levande sjöar och vattendrag	Positiv

Klimatbedömning**Klimatförändringar**

Åtgärdens effekt kan förstärkas eller försvagas i ett förändrat klimat.

Geografier kopplade till åtgärden**Geografier för åtgärdsplats**

Land: Norge - NO

Land: Sverige - SE

Myndighet: 1. Bottenviken - SE1

Distrikt: 1. Bottenviken (nationell del) - SE1

Åtgärdsområde: Skellefteälven med kustvatten - AREA00407

Delområde/Ansvarsområde: Västerbotten - AREA00277

Delområde/Ansvarsområde: Södra delområdet - AREA00503

Delområde/Ansvarsområde: Skellefteälven med kustvatten - AREA00407

Huvudavrinningsområde: Skellefteälven - SE20000

Delavrinningsområde: Utloppet av Rengårdsdammen - SE721021-169861

Vatten: Rengårdsdammen - WA89947235

Län: Västerbotten - 24

Kommun: Norsjö - 2417

Geografier för effektplats

Land: Norge - NO

Land: Sverige - SE

Myndighet: 1. Bottenviken - SE1

Distrikt: 1. Bottenviken (nationell del) - SE1

Åtgärdsområde: Skellefteälven med kustvatten - AREA00407

Delområde/Ansvarsområde: Skellefteälven med kustvatten - AREA00407

Delområde/Ansvarsområde: Södra delområdet - AREA00503

Delområde/Ansvarsområde: Västerbotten - AREA00277

Huvudavrinningsområde: Skellefteälven - SE20000

Delavrinningsområde: Utloppet av Vajsjön - SE720573-167579

Delavrinningsområde: Mynnar i Malåns vattendragsyta - SE721383-167968

Delavrinningsområde: Inloppet i Strömfors Regl.Område - SE723135-163860

Delavrinningsområde: Inloppet i Stensträsket - SE724359-161963

Delavrinningsområde: Ovan Örträskbäcken - SE721675-167754

Delavrinningsområde: Ovan Brännbergsmyrbäcken - SE723949-165408

Delavrinningsområde: Mynnar i Stor-Kvammarn - SE721800-165345

Delavrinningsområde: Ovan 721994-168504 - SE722048-168502

Delavrinningsområde: Ovan Svanforsbäcken - SE721823-168418

Delavrinningsområde: Mynnar i Skellefteälven - SE722033-167804

Delavrinningsområde: Ovan Skäppträskån - SE722306-165870

Delavrinningsområde: Utloppet av 722819-165811 - SE722827-165786

Delavrinningsområde: Ovan 722920-166281 - SE722928-166259

Delavrinningsområde: Mynnar i Rengårdsdammen - SE721601-168444

Delavrinningsområde: Mynnar i Malån - SE722214-165528

Delavrinningsområde: Inloppet i Släppträsket - SE722906-162871

Delavrinningsområde: Utloppet av Naggetjaure - SE724888-161726

Delavrinningsområde: Inloppet i Norsjön - SE720593-167356

Delavrinningsområde: Utloppet av Stor-Kvammarn - SE721033-165981

Delavrinningsområde: Inloppet i Mensträsket - SE722903-166302

Delavrinningsområde: Mynnar i Bjurbäcken - SE721175-168512

Delavrinningsområde: Mynnar i Skellefteälven - SE721869-168542

Delavrinningsområde: Mynnar i Stora Skäppträsket - SE723675-163805

Delavrinningsområde: Mynnar i Skäppträskån - SE723466-165374

Delavrinningsområde: Mynnar i Skäppträskån - SE724439-163391

Delavrinningsområde: Mynnar i Lillträsket - SE720893-166901

Delavrinningsområde: Ovan Brackselbäcken - SE723517-165767

Delavrinningsområde: Ovan Kvarnbäcken - SE722590-165127

Delavrinningsområde: Mynnar i Strömfors Regl.Område - SE722775-164064

Delavrinningsområde: Mynnar i Storselet - SE726192-160345

Delavrinningsområde: Utloppet av Storselet - SE726072-160833

Delavrinningsområde: Inloppet i Skäggräsket - SE721735-167081

Delavrinningsområde: Namn saknas - SE722213-168307

Delavrinningsområde: Mynnar i 722819-165811 - SE722651-165600

Delavrinningsområde: Ovan 724954-162061 - SE725092-656080

Delavrinningsområde: Utloppet av Bollsjaur - SE723527-667269

Delavrinningsområde: Utloppet av Lillholmträsket - SE721845-694135

Delavrinningsområde: Mynnar i Stor-Kvammarn - SE721573-690508

Delavrinningsområde: Utloppet av Stora Skäppträsket - SE723706-678870

Delavrinningsområde: Ovan Bockträskbäcken - SE724896-658712

Delavrinningsområde: Inloppet i 722819-165811 - SE722913-165701

Delavrinningsområde: Mynnar i Svanmyrbäcken - SE723831-165158

Delavrinningsområde: Ovan Kvarnbäcken - SE724290-163573

Delavrinningsområde: Mynnar i Mensträskbäcken - SE724344-164973

Delavrinningsområde: Inloppet i Fäbodträsket - SE721224-168317

Delavrinningsområde: Mynnar i Malån - SE722634-165983

Delavrinningsområde: Ovan Lobbelbäcken - SE724522-163432

Delavrinningsområde: Inloppet i Malåträsket - SE724170-162908

Delavrinningsområde: Ovan 721663-168716 i Malåns vattendragsyta - SE724332-162637

Delavrinningsområde: Namn saknas - SE724630-161720

Delavrinningsområde: Ovan 724425-163391 - SE724724-162912

Delavrinningsområde: Utloppet av Strömfors Regl.Område - SE723020-164330

Delavrinningsområde: Utloppet av Släppträsket - SE723285-162620

Delavrinningsområde: Ovan Tjäderträskbäcken - SE724873-161392

Delavrinningsområde: Inloppet i Rengårdsdammen - SE721763-168620

Delavrinningsområde: Utloppet av OI-Ersaselet - SE722079-166552
 Delavrinningsområde: Utloppet av Lilla Skäppträsket - SE723697-163700
 Delavrinningsområde: Utloppet av Mensträsket - SE722199-166783
 Delavrinningsområde: Inloppet i Stor-Kvammarn - SE721463-165868
 Delavrinningsområde: Ovan None - SE721027-167968
 Delavrinningsområde: Ovan Råbäcken - SE725860-161564
 Delavrinningsområde: Mynnar i Malån - SE721175-167415
 Delavrinningsområde: Mynnar i Stor-Kvammarn - SE721155-166419
 Delavrinningsområde: Utloppet av Norsjön - SE720433-166932
 Delavrinningsområde: Mynnar i Malån - SE725401-162190
 Delavrinningsområde: Ovan Svanmyrbäcken - SE723218-165252
 Delavrinningsområde: Utloppet av Rengårdsdammen - SE721021-169861
 Delavrinningsområde: Inloppet i Östra Verbosjön - SE725156-161030
 Delavrinningsområde: Mynnar i Malåträsket - SE723525-163223
 Delavrinningsområde: Utloppet av Malåträsket - SE723278-163814
 Delavrinningsområde: Inloppet i Grundträsket - SE724334-164272
 Delavrinningsområde: Utloppet av Lainejaure - SE724318-164203
 Delavrinningsområde: Utloppet av Svartselet - SE725503-161534
 Delavrinningsområde: Inloppet i Bollsjaur - SE723382-163016
 Delavrinningsområde: KarQ-punkt - SE723017-165697
 Delavrinningsområde: Ovan Adakbäcken - SE724625-163479
 Delavrinningsområde: Inloppet i Stora Skäppträsket - SE724038-163965
 Delavrinningsområde: Mynnar i OI-Ersaselet - SE722095-166765
 Delavrinningsområde: Ovan Norsjöån - SE721469-167517
 Delavrinningsområde: Inloppet i Lillträsket - SE720891-166728
 Delavrinningsområde: Nedlagd mätstation i Malån vid Finniden - SE721922-166941
 Delavrinningsområde: Ovan Bjurbäcken i Malåns vattendragsyta - SE721418-167876
 Delavrinningsområde: Mynnar i Verbobäcken - SE724539-161657
 Delavrinningsområde: Mynnar i Stenträsket - SE724398-162096
 Delavrinningsområde: Inloppet i Svartselet - SE725662-161274
 Delavrinningsområde: Mynnar i Skäppträskån - SE724499-163744
 Delavrinningsområde: Inloppet i OI-Ersaselet - SE722329-166208
 Delavrinningsområde: Vid mätstation Strömfors - SE722865-164790
 Delavrinningsområde: Utloppet av Bockträsket - SE725927-161350
 Delavrinningsområde: Mynnar i Norsjöån - SE721668-166630
 Delavrinningsområde: Utloppet av Gissträsket - SE721451-166304
 Delavrinningsområde: Utloppet av Brunträsket - SE723319-164369
 Delavrinningsområde: Mynnar i Strömfors Regl.Område - SE723156-164345
 Delavrinningsområde: Utloppet av Petikträsket - SE722388-168256
 Delavrinningsområde: Utloppet av Grundträsket - SE724573-164079
 Delavrinningsområde: Utloppet av Västra Verbosjön - SE725517-160708
 Delavrinningsområde: Utloppet av Östra Verbosjön - SE725275-161095
 Delavrinningsområde: Utloppet av Tjäderträsket - SE724551-161477
 Delavrinningsområde: Ovan Villbäcken - SE721192-166901
 Delavrinningsområde: Utloppet av Kedträsket - SE721049-168753
 Delavrinningsområde: Inloppet i Storselet - SE726367-160695
 Delavrinningsområde: Mynnar i Malåns vattendragsyta - SE724272-162361
 Delavrinningsområde: Ovan Verbobäcken i Malåns vattendragsyta - SE724429-162473
 Vatten: Hundbäcken - WA20872674
 Vatten: Holmträskån - WA16969896
 Vatten: Fårbäcken - WA92079697
 Vatten: Noret - WA76628601
 Vatten: Lobbelbäcken - WA55817042
 Vatten: Skäppträskån - WA60931548
 Vatten: Skäppträskån - WA35759856
 Vatten: Malån - WA75334233
 Vatten: Svanforsbäcken - WA44814610
 Vatten: Grundträskbäcken - SE723006-166349
 Vatten: Verbobäcken - SE724261-162433
 Vatten: Skäppträskån - WA61587670
 Vatten: Villbäcken - WA63386757
 Vatten: Bjurbäcken - SE721402-167984
 Vatten: Bjurbäcken - WA99510089
 Vatten: Verbobäcken - WA85346295

Vatten: Kvarnbäcken - WA79858217
Vatten: Svanmyrbäcken - WA41569839
Vatten: Malån - WA19297559
Vatten: Gissträskbäcken - WA41470121
Vatten: Öträskbäcken - SE721751-167927
Vatten: Skäppträskån - WA29289655
Vatten: Djupbäcken - WA76019707
Vatten: Vajsjön - WA94005197
Vatten: Malån - WA80052100
Vatten: Noret - WA48124027
Vatten: Slybäcken - WA83292921
Vatten: Bockträskbäcken - WA92754473
Vatten: Stockbäcken - WA35160500
Vatten: Dammtjärnbäcken - WA95973531
Vatten: Storbäcken - WA31157291
Vatten: Brunträskbäcken - WA13205960
Vatten: Norsjöån - WA72066528
Vatten: Malån - WA79356887
Vatten: Norsjöån - SE721260-167223
Vatten: Malån - WA56660437
Vatten: Mensträskbäcken - WA35011589
Vatten: Malån - SE721550-168022
Vatten: Bäck från Avan till Stora Skäppträsket - WA32780784
Vatten: Fårbäcken - WA16533377
Vatten: Skellefteälven - SE721761-168449
Vatten: Malån - WA16352304
Vatten: Malån - WA72081170
Vatten: Släppträskbäcken - WA53628218
Vatten: Grundträsket - WA70952413
Vatten: Naggetjaure - WA91133148
Vatten: Tjäderträsket - WA97883115
Vatten: Stora Skäppträsket - WA90954548
Vatten: Lainejaure - WA29870704
Vatten: Stor-Kvammarn - WA72449333
Vatten: Gissträsket - WA84120796
Vatten: Kedträsket - WA48179664
Vatten: Mensträsket - WA27552694
Vatten: Norsjön - WA65251354
Vatten: Malåträsket - WA99009006
Vatten: Storselet - WA48648440
Vatten: Svartselet - WA73677986
Vatten: Bockträsket - WA76386346
Vatten: Östra Verbosjön - WA81992759
Vatten: Västra Verbosjön - WA19692131
Vatten: Bollsjaur - WA31064800
Vatten: Lilla Skäppträsket - WA34755867
Vatten: Släppträsket - WA99298271
Vatten: Strömfors Regl.Område - WA92254918
Vatten: Brunträsket - WA36160232
Vatten: Rengårdsdammen - WA89947235
Vatten: Verbobäcken - WA46838843
Vatten: Kvarnbäcken - WA67473689
Vatten: Verbobäcken - WA25091412
Vatten: Nordbäcken - WA28541891
Vatten: Adakbäcken - SE724882-163140
Vatten: Svanforsbäcken - WA17625851
Vatten: Tjäderträskbäcken - WA77595892
Vatten: SE724345-163339 - SE724345-163339
Vatten: Kvarnbäcken - WA82213186
Vatten: Maurbäcken - WA82984515
Vatten: Lobbelbäcken - WA93879127
Vatten: Lillholträsket - WA84903349
Vatten: Petikträsket - WA37821402

Vatten: Ol-Ersaselet - WA33747588

Vatten: SE724120-162617 - SE724120-162617

Vatten: Sikträskbäcken - SE723816-162563

Vatten: Raningen - WA56910705

Län: Västerbotten - 24

Kommun: Norsjö - 2417

Kommun: Malå - 2418

Kommun: Sorsele - 2422

Kontakta Länsstyrelsen i Västerbottens län

E-post

AC-DL-bersek@lansstyrelsen.se

Hemsida