

Här visas de åtgärder som genomförts eller är planerade samt förslag på kommande åtgärder som kan behövas för en bättre vattenkvalitet. Åtgärderna är inte bindande, utan en del i långsiktig planering för bättre vatten. Utöver det som finns i VISS kan det finnas fler åtgärder som av olika anledningar ännu inte blivit registrerade. Underlaget kan vara baserat på schabloner och modeller. Vattenmyndigheterna välkomnar synpunkter och konkreta förbättringsförslag på föreslagna åtgärder.

## Nedströmspassage förbi Rengårds kraftstation - Åtgärd i VISS

### Förlängning av förvaltningscykel 2

<b>ID</b>	VISSMEASURE0339184	<b>Allmänbeskrivning</b>	Åtgärden syftar till att fisk ska kunna passera nedströms förbi Rengårds kraftstation.
<b>Åtgärdsfas</b>	Möjlig	<b>Åtgärdskategori</b>	Anordningar för nedströmspassage
<b>Extern databas</b>	Dammregister (SMHI)	<b>Åtgärdens ID i extern databas</b>	{A9212B2B-D8A7-4362-99F2-241011368B21}
<b>Livslängd</b>	år	<b>Schablonlivslängd</b>	30 år
<b>Startår</b>		<b>Slutår</b>	
<b>Huvudman</b>		<b>Informationskälla</b>	
<b>Åtgärden skapades</b>	2017-12-08 14:53	<b>Senast uppdaterad</b>	2019-09-26 19:02
<b>Mer information</b>	<a href="http://viss.lansstyrelsen.se/Measures/EditMeasure.aspx?measureEUID=VISSMEASURE0339184">http://viss.lansstyrelsen.se/Measures/EditMeasure.aspx?measureEUID=VISSMEASURE0339184</a>		

Enhet och status			
Typ	Storlek	Enhet	
Primär	1	Antal	

### Åtgärdsplats

#### Åtgärdsplats

Vatten Rengårdsdammen - WA89947235

#### Stödgeometrier åtgärdsplats

<b>Land</b>	Norge - NO Sverige - SE
<b>Myndighet</b>	1. Bottenviken - SE1
<b>Distrikt</b>	1. Bottenviken (nationell del) - SE1
<b>Åtgärdsområde</b>	Skellefteälven med kustvatten - AREA00407
<b>Delområde/Ansvarsområde</b>	Västerbotten - AREA00277 Södra delområdet - AREA00503 Skellefteälven med kustvatten - AREA00407
<b>Huvudavrinningsområde</b>	Skellefteälven - SE20000
<b>Delavrinningsområde</b>	Utloppet av Rengårdsdammen - SE721021-169861
<b>Vatten</b>	Rengårdsdammen -

WA89947235

**Län** Västerbotten - 24  
**Kommun** Norsjö - 2417

**Effektplats****Effektplats**

VattenPetikträsket - WA37821402  
 VattenOl-Ersaselet - WA33747588  
 VattenLillholmträsket - WA84903349  
 VattenRengårdsdammen - WA89947235  
 VattenGissträsket - WA84120796  
 VattenStor-Kvammarn - WA72449333  
 VattenKedträsket - WA48179664  
 VattenNorsjön - WA65251354  
 VattenMensträsket - WA27552694  
 VattenNaggetjaure - WA91133148  
 VattenGrundträsket - WA70952413  
 VattenTjäderträsket - WA97883115  
 VattenLainejaure - WA29870704  
 VattenStora Skäppträsket - WA90954548  
 VattenMalåträsket - WA99009006  
 VattenLilla Skäppträsket - WA34755867  
 VattenBollsjaure - WA31064800  
 VattenSläppträsket - WA99298271  
 VattenBrunträsket - WA36160232  
 VattenStrömfors Regl.Område - WA92254918  
 VattenSvartselet - WA73677986  
 VattenStorselet - WA48648440  
 VattenBockträsket - WA76386346  
 VattenVästra Verbosjön - WA19692131  
 VattenÖstra Verbosjön - WA81992759  
 VattenRaningen - WA56910705  
 VattenLobbelbäcken - WA93879127  
 VattenNordbäcken - WA28541891  
 VattenVerbobäcken - WA25091412  
 VattenVerbobäcken - WA46838843  
 VattenKvarnbäcken - WA67473689  
 VattenKvarnbäcken - WA82213186  
 VattenMaurbäcken - WA82984515  
 VattenSvanforsbäcken - WA17625851  
 VattenTjäderträskbäcken - WA77595892  
 VattenSläppträskbäcken - WA53628218  
 VattenBjurbäcken - WA99510089  
 VattenVillbäcken - WA63386757  
 VattenSkäppträskån - WA61587670  
 VattenVerbobäcken - WA85346295  
 VattenGissträskbäcken - WA41470121  
 VattenMalån - WA19297559  
 VattenKvarnbäcken - WA79858217  
 VattenSvanmyrbäcken - WA41569839  
 VattenFårbäcken - WA92079697  
 VattenNoret - WA76628601  
 VattenLobbelbäcken - WA55817042  
 VattenHolmträskån - WA16969896  
 VattenHundbäcken - WA20872674  
 VattenSvanforsbäcken - WA44814610  
 VattenMalån - WA75334233  
 VattenSkäppträskån - WA60931548

VattenSkäppträskån - WA35759856  
 VattenMalån - WA56660437  
 VattenMensträskbäcken - WA35011589  
 VattenNorsjöån - WA72066528  
 VattenMalån - WA79356887  
 VattenMalån - WA16352304  
 VattenMalån - WA72081170  
 VattenBäck från Avan till Stora Skäppträsket -  
 WA32780784  
 VattenFårbäcken - WA16533377  
 VattenMalån - WA80052100  
 VattenNoret - WA48124027  
 VattenVajsjön - WA94005197  
 VattenSkäppträskån - WA29289655  
 VattenDjupbäcken - WA76019707  
 VattenSlybäcken - WA83292921  
 VattenStorbäcken - WA31157291  
 VattenBrunträskbäcken - WA13205960  
 VattenDammtjämbäcken - WA95973531  
 VattenBockträskbäcken - WA92754473  
 VattenStockbäcken - WA35160500

### Stödgeometrier effektplats

<b>Land</b>	Norge - NO Sverige - SE
<b>Myndighet</b>	1. Bottenviken - SE1
<b>Distrikt</b>	1. Bottenviken (nationell del) - SE1
<b>Åtgärdsområde</b>	Skellefteälven med kustvatten - AREA00407
<b>Delområde/Ansvarsområde</b>	Skellefteälven med kustvatten - AREA00407 Södra delområdet - AREA00503 Västerbotten - AREA00277
<b>Huvudavrinningsområde</b>	Skellefteälven - SE20000
<b>Delavrinningsområde</b>	Utloppet av Vajsjön - SE720573-167579 Mynnar i Malåns vattendragsyta - SE721383-167968 Inloppet i Strömfors Regl.Område - SE723135-163860 Inloppet i Stenträsket - SE724359-161963 Ovan Örträskbäcken - SE721675-167754 Ovan Brännbergsmyrbäcken - SE723949-165408 Mynnar i Stor-Kvammarn - SE721800-165345 Ovan 721994-168504 - SE722048-168502 Ovan Svanforsbäcken - SE721823-168418 Mynnar i Skellefteälven - SE722033-167804 Ovan Skäppträskån - SE722306-165870 Utloppet av 722819-165811 -

SE722827-165786  
Ovan 722920-166281 -  
SE722928-166259  
Mynnar i Rengårdsdammen -  
SE721601-168444  
Mynnar i Malån - SE722214-  
165528  
Inloppet i Släppträsket -  
SE722906-162871  
Utloppet av Naggetjaure -  
SE724888-161726  
Inloppet i Norsjön - SE720593-  
167356  
Utloppet av Stor-Kvammarn -  
SE721033-165981  
Inloppet i Mensträsket -  
SE722903-166302  
Mynnar i Bjurbäcken -  
SE721175-168512  
Mynnar i Skellefteälven -  
SE721869-168542  
Mynnar i Stora Skäppträsket -  
SE723675-163805  
Mynnar i Skäppträskån -  
SE723466-165374  
Mynnar i Skäppträskån -  
SE724439-163391  
Mynnar i Lillträsket - SE720893-  
166901  
Ovan Brackselbäcken -  
SE723517-165767  
Ovan Kvarnbäcken - SE722590-  
165127  
Mynnar i Strömfors Regl.Område  
- SE722775-164064  
Mynnar i Storselet - SE726192-  
160345  
Utloppet av Storselet -  
SE726072-160833  
Inloppet i Skäggräsket -  
SE721735-167081  
Namn saknas - SE722213-  
168307  
Mynnar i 722819-165811 -  
SE722651-165600  
Ovan 724954-162061 -  
SE725092-656080  
Utloppet av Bollsjaur -  
SE723527-667269  
Utloppet av Lillholträsket -  
SE721845-694135  
Mynnar i Stor-Kvammarn -  
SE721573-690508  
Utloppet av Stora Skäppträsket -  
SE723706-678870  
Ovan Bockträskbäcken -  
SE724896-658712  
Inloppet i 722819-165811 -  
SE722913-165701  
Mynnar i Svanmyrbäcken -  
SE723831-165158  
Ovan Kvarnbäcken - SE724290-  
163573

Mynnar i Mensträskbäcken -  
SE724344-164973  
Inloppet i Fäbodträsket -  
SE721224-168317  
Mynnar i Malån - SE722634-  
165983  
Ovan Lobbelbäcken - SE724522-  
163432  
Inloppet i Malåträsket -  
SE724170-162908  
Ovan 721663-168716 i Malåns  
vattendragssyta - SE724332-  
162637  
Namn saknas - SE724630-  
161720  
Ovan 724425-163391 -  
SE724724-162912  
Utloppet av Strömfors  
Regl.Område - SE723020-  
164330  
Utloppet av Släppträsket -  
SE723285-162620  
Ovan Tjäderträskbäcken -  
SE724873-161392  
Inloppet i Rengårdsdammen -  
SE721763-168620  
Utloppet av Ol-Ersaselet -  
SE722079-166552  
Utloppet av Lilla Skäppträsket -  
SE723697-163700  
Utloppet av Mensträsket -  
SE722199-166783  
Inloppet i Stor-Kvammarn -  
SE721463-165868  
Ovan None - SE721027-167968  
Ovan Råbäcken - SE725860-  
161564  
Mynnar i Malån - SE721175-  
167415  
Mynnar i Stor-Kvammarn -  
SE721155-166419  
Utloppet av Norsjön - SE720433-  
166932  
Mynnar i Malån - SE725401-  
162190  
Ovan Svanmyrbäcken -  
SE723218-165252  
Utloppet av Rengårdsdammen -  
SE721021-169861  
Inloppet i Östra Verbosjön -  
SE725156-161030  
Mynnar i Malåträsket -  
SE723525-163223  
Utloppet av Malåträsket -  
SE723278-163814  
Inloppet i Grundträsket -  
SE724334-164272  
Utloppet av Lainejaure -  
SE724318-164203  
Utloppet av Svartselet -  
SE725503-161534  
Inloppet i Bollsjaur - SE723382-  
163016  
KarQ-punkt - SE723017-165697

Ovan Adakbäcken - SE724625-163479  
 Inloppet i Stora Skäppträsket - SE724038-163965  
 Mynnar i Ol-Ersaselet - SE722095-166765  
 Ovan Norsjöån - SE721469-167517  
 Inloppet i Lillträsket - SE720891-166728  
 Nedlagd mätstation i Malån vid Finniden - SE721922-166941  
 Ovan Bjurbäcken i Malåns vattendragsyta - SE721418-167876  
 Mynnar i Verbobäcken - SE724539-161657  
 Mynnar i Stenträsket - SE724398-162096  
 Inloppet i Svartselet - SE725662-161274  
 Mynnar i Skäppträskån - SE724499-163744  
 Inloppet i Ol-Ersaselet - SE722329-166208  
 Vid mätstation Strömfors - SE722865-164790  
 Utloppet av Bockträsket - SE725927-161350  
 Mynnar i Norsjöån - SE721668-166630  
 Utloppet av Gissträsket - SE721451-166304  
 Utloppet av Brunträsket - SE723319-164369  
 Mynnar i Strömfors Regl.Område - SE723156-164345  
 Utloppet av Petikträsket - SE722388-168256  
 Utloppet av Grundträsket - SE724573-164079  
 Utloppet av Västra Verbosjön - SE725517-160708  
 Utloppet av Östra Verbosjön - SE725275-161095  
 Utloppet av Tjäderträsket - SE724551-161477  
 Ovan Villbäcken - SE721192-166901  
 Utloppet av Kedträsket - SE721049-168753  
 Inloppet i Storselet - SE726367-160695  
 Mynnar i Malåns vattendragsyta - SE724272-162361  
 Ovan Verbobäcken i Malåns vattendragsyta - SE724429-162473

#### Vatten

Hundbäcken - WA20872674  
 Holmträskån - WA16969896  
 Fårbäcken - WA92079697  
 Noret - WA76628601  
 Lobbelbäcken - WA55817042

Skäppträskån - WA60931548  
Skäppträskån - WA35759856  
Malån - WA75334233  
Svanforsbäcken - WA44814610  
Grundträskbäcken - SE723006-  
166349  
Verbobäcken - SE724261-  
162433  
Skäppträskån - WA61587670  
Villbäcken - WA63386757  
Bjurbäcken - SE721402-167984  
Bjurbäcken - WA99510089  
Verbobäcken - WA85346295  
Kvarnbäcken - WA79858217  
Svanmyrbäcken - WA41569839  
Malån - WA19297559  
Gissträskbäcken - WA41470121  
Örträskbäcken - SE721751-  
167927  
Skäppträskån - WA29289655  
Djupbäcken - WA76019707  
Vajsjön - WA94005197  
Malån - WA80052100  
Noret - WA48124027  
Slybäcken - WA83292921  
Bockträskbäcken - WA92754473  
Stockbäcken - WA35160500  
Dammjärnbäcken -  
WA95973531  
Storbäcken - WA31157291  
Brunträskbäcken - WA13205960  
Norsjön - WA72066528  
Malån - WA79356887  
Norsjön - SE721260-167223  
Malån - WA56660437  
Mensträskbäcken - WA35011589  
Malån - SE721550-168022  
Bäck från Avan till Stora  
Skäppträsket - WA32780784  
Fårbäcken - WA16533377  
Skellefteälven - SE721761-  
168449  
Malån - WA16352304  
Malån - WA72081170  
Släppträskbäcken - WA53628218  
Grundträsket - WA70952413  
Naggetjaure - WA91133148  
Tjäderträsket - WA97883115  
Stora Skäppträsket -  
WA90954548  
Lainejaure - WA29870704  
Stor-Kvammarn - WA72449333  
Gissträsket - WA84120796  
Kedträsket - WA48179664  
Mensträsket - WA27552694  
Norsjön - WA65251354  
Malträsket - WA99009006  
Storselet - WA48648440  
Svartselet - WA73677986  
Bockträsket - WA76386346  
Östra Verbosjön - WA81992759  
Västra Verbosjön - WA19692131  
Bollsjaur - WA31064800

Lilla Skäppträsket - WA34755867  
 Släppträsket - WA99298271  
 Strömfors Regl.Område -  
 WA92254918  
 Brunträsket - WA36160232  
 Rengårdsdammen -  
 WA89947235  
 Verbobäcken - WA46838843  
 Kvarnbäcken - WA67473689  
 Verbobäcken - WA25091412  
 Nordbäcken - WA28541891  
 Adakbäcken - SE724882-163140  
 Svanforsbäcken - WA17625851  
 Tjäderträskbäcken -  
 WA77595892  
 SE724345-163339 - SE724345-  
 163339  
 Kvarnbäcken - WA82213186  
 Maurbäcken - WA82984515  
 Lobbelbäcken - WA93879127  
 Lillholmträsket - WA84903349  
 Petikträsket - WA37821402  
 Ol-Ersaselet - WA33747588  
 SE724120-162617 - SE724120-  
 162617  
 Sikträskbäcken - SE723816-  
 162563  
 Reningen - WA56910705

**Län** Västerbotten - 24  
**Kommun** Norsjö - 2417  
 Malå - 2418  
 Sorsele - 2422

## Påverkan som åtgärd riktas mot

### Påverkan ytvatten

Dammar, barriärer och slussar - Verksdam, vattenkraft  
 Dammar, barriärer och slussar - Dammar för vattenförsörjning  
 Dammar, barriärer och slussar - Översvämningsskydd  
 Dammar, barriärer och slussar för bevattning  
 Dammar, barriärer och slussar för rekreation  
 Dammar, barriärer och slussar för industri  
 Dammar, barriärer och slussar för sjöfart  
 Flöde och morfologi - Slussar

Dammar, barriärer och slussar - för andra syften  
 Andra morfologiska förändringar - Vågtrummor

## Miljöproblem som åtgärd riktas mot



### Miljöproblem ytvatten

Morfologiska förändringar och kontinuitet  
 Morfologiska förändringar  
 Kontinuitetsförändringar



## Åtgärdskostnader



**Fasta kostnader/intäkter**

Fält	Föreg. schablonvärde	Akt. schablonvärde	Värde
Investeringskostnad		1 000 000 kr 	
Utrednings- och administrativa kostnader		50 000 kr 	
Restvärde			

**Rörliga kostnader/intäkter**

Fält	Föreg. schablonvärde	Akt. schablonvärde	Värde
Löpande kostnader		10 000 kr/år 	
Löpande intäkter			
Produktionsbortfall		0 kr/år 	

**Total åtgärdskostnad**

Fält	Föreg. schablonvärde (diskonterat)	Akt. schablonvärde (diskonterat)	Angiven kostnad
Total åtgärdskostnad		1 200 000 kr 	
Total årskostnad		66 000 kr/år	

**Åtgärdseffekter****Övriga effekter**

Effekt	CAS/ID	Föreg. schablonvärde	Akt. schablonvärde	Ökning/Minskning	Enhet	Värde
Habitat	HABITAT	Saknas	Saknas	Ökning	Hektar	150

**Miljömålscoppling****Miljömål**

10. Hav i balans samt levande kust och skärgård	Positiv
16. Ett rikt växt- och djurliv	Positiv
8. Levande sjöar och vattendrag	Positiv

**Klimatbedömning****Klimatförändringar**

Åtgärdens effekt kan förstärkas eller försvagas i ett förändrat klimat.

**Geografier kopplade till åtgärden****Geografier för åtgärdsplats**

Land: Norge - NO

Land: Sverige - SE

Myndighet: 1. Bottenviken - SE1

Distrikt: 1. Bottenviken (nationell del) - SE1

Åtgärdsområde: Skellefteälven med kustvatten - AREA00407

Delområde/Ansvarsområde: Västerbotten - AREA00277

Delområde/Ansvarsområde: Södra delområdet - AREA00503

Delområde/Ansvarsområde: Skellefteälven med kustvatten - AREA00407

Huvudavrinningsområde: Skellefteälven - SE20000

Delavrinningsområde: Utloppet av Rengårdsdammen - SE721021-169861

Vatten: Rengårdsdammen - WA89947235

Län: Västerbotten - 24

Kommun: Norsjö - 2417

**Geografier för effektplats**

Land: Norge - NO

Land: Sverige - SE

Myndighet: 1. Bottenviken - SE1

Distrikt: 1. Bottenviken (nationell del) - SE1

Åtgärdsområde: Skellefteälven med kustvatten - AREA00407

Delområde/Ansvarsområde: Skellefteälven med kustvatten - AREA00407

Delområde/Ansvarsområde: Södra delområdet - AREA00503

Delområde/Ansvarsområde: Västerbotten - AREA00277

Huvudavrinningsområde: Skellefteälven - SE20000

Delavrinningsområde: Utloppet av Vajsjön - SE720573-167579

Delavrinningsområde: Mynnar i Malåns vattendragsyta - SE721383-167968

Delavrinningsområde: Inloppet i Strömfors Regl.Område - SE723135-163860

Delavrinningsområde: Inloppet i Stensträsket - SE724359-161963

Delavrinningsområde: Ovan Örträskbäcken - SE721675-167754

Delavrinningsområde: Ovan Brännbergsmyrbäcken - SE723949-165408

Delavrinningsområde: Mynnar i Stor-Kvammarn - SE721800-165345

Delavrinningsområde: Ovan 721994-168504 - SE722048-168502

Delavrinningsområde: Ovan Svanforsbäcken - SE721823-168418

Delavrinningsområde: Mynnar i Skellefteälven - SE722033-167804

Delavrinningsområde: Ovan Skäppträskån - SE722306-165870

Delavrinningsområde: Utloppet av 722819-165811 - SE722827-165786

Delavrinningsområde: Ovan 722920-166281 - SE722928-166259

Delavrinningsområde: Mynnar i Rengårdsdammen - SE721601-168444

Delavrinningsområde: Mynnar i Malån - SE722214-165528

Delavrinningsområde: Inloppet i Släppträsket - SE722906-162871

Delavrinningsområde: Utloppet av Naggetjaure - SE724888-161726

Delavrinningsområde: Inloppet i Norsjön - SE720593-167356

Delavrinningsområde: Utloppet av Stor-Kvammarn - SE721033-165981

Delavrinningsområde: Inloppet i Mensträsket - SE722903-166302

Delavrinningsområde: Mynnar i Bjurbäcken - SE721175-168512

Delavrinningsområde: Mynnar i Skellefteälven - SE721869-168542

Delavrinningsområde: Mynnar i Stora Skäppträsket - SE723675-163805

Delavrinningsområde: Mynnar i Skäppträskån - SE723466-165374

Delavrinningsområde: Mynnar i Skäppträskån - SE724439-163391

Delavrinningsområde: Mynnar i Lillträsket - SE720893-166901

Delavrinningsområde: Ovan Brackselbäcken - SE723517-165767

Delavrinningsområde: Ovan Kvarnbäcken - SE722590-165127

Delavrinningsområde: Mynnar i Strömfors Regl.Område - SE722775-164064

Delavrinningsområde: Mynnar i Storselet - SE726192-160345

Delavrinningsområde: Utloppet av Storselet - SE726072-160833

Delavrinningsområde: Inloppet i Skäggräsket - SE721735-167081

Delavrinningsområde: Namn saknas - SE722213-168307

Delavrinningsområde: Mynnar i 722819-165811 - SE722651-165600

Delavrinningsområde: Ovan 724954-162061 - SE725092-656080

Delavrinningsområde: Utloppet av Bollsjaur - SE723527-667269

Delavrinningsområde: Utloppet av Lillholmträsket - SE721845-694135

Delavrinningsområde: Mynnar i Stor-Kvammarn - SE721573-690508

Delavrinningsområde: Utloppet av Stora Skäppträsket - SE723706-678870

Delavrinningsområde: Ovan Bockträskbäcken - SE724896-658712

Delavrinningsområde: Inloppet i 722819-165811 - SE722913-165701

Delavrinningsområde: Mynnar i Svanmyrbäcken - SE723831-165158

Delavrinningsområde: Ovan Kvarnbäcken - SE724290-163573

Delavrinningsområde: Mynnar i Mensträskbäcken - SE724344-164973

Delavrinningsområde: Inloppet i Fäbodträsket - SE721224-168317

Delavrinningsområde: Mynnar i Malån - SE722634-165983

Delavrinningsområde: Ovan Lobbelbäcken - SE724522-163432

Delavrinningsområde: Inloppet i Malåträsket - SE724170-162908

Delavrinningsområde: Ovan 721663-168716 i Malåns vattendragsyta - SE724332-162637

Delavrinningsområde: Namn saknas - SE724630-161720

Delavrinningsområde: Ovan 724425-163391 - SE724724-162912

Delavrinningsområde: Utloppet av Strömfors Regl.Område - SE723020-164330

Delavrinningsområde: Utloppet av Släppträsket - SE723285-162620

Delavrinningsområde: Ovan Tjäderträskbäcken - SE724873-161392

Delavrinningsområde: Inloppet i Rengårdsdammen - SE721763-168620

Delavrinningsområde: Utloppet av Ol-Ersaselet - SE722079-166552  
 Delavrinningsområde: Utloppet av Lilla Skäppträsket - SE723697-163700  
 Delavrinningsområde: Utloppet av Mensträsket - SE722199-166783  
 Delavrinningsområde: Inloppet i Stor-Kvammarn - SE721463-165868  
 Delavrinningsområde: Ovan None - SE721027-167968  
 Delavrinningsområde: Ovan Råbäcken - SE725860-161564  
 Delavrinningsområde: Mynnar i Malån - SE721175-167415  
 Delavrinningsområde: Mynnar i Stor-Kvammarn - SE721155-166419  
 Delavrinningsområde: Utloppet av Norsjön - SE720433-166932  
 Delavrinningsområde: Mynnar i Malån - SE725401-162190  
 Delavrinningsområde: Ovan Svanmyrbäcken - SE723218-165252  
 Delavrinningsområde: Utloppet av Rengårdsdammen - SE721021-169861  
 Delavrinningsområde: Inloppet i Östra Verbosjön - SE725156-161030  
 Delavrinningsområde: Mynnar i Malåträsket - SE723525-163223  
 Delavrinningsområde: Utloppet av Malåträsket - SE723278-163814  
 Delavrinningsområde: Inloppet i Grundträsket - SE724334-164272  
 Delavrinningsområde: Utloppet av Lainejaure - SE724318-164203  
 Delavrinningsområde: Utloppet av Svartselet - SE725503-161534  
 Delavrinningsområde: Inloppet i Bollsjaur - SE723382-163016  
 Delavrinningsområde: KarQ-punkt - SE723017-165697  
 Delavrinningsområde: Ovan Adakbäcken - SE724625-163479  
 Delavrinningsområde: Inloppet i Stora Skäppträsket - SE724038-163965  
 Delavrinningsområde: Mynnar i Ol-Ersaselet - SE722095-166765  
 Delavrinningsområde: Ovan Norsjöån - SE721469-167517  
 Delavrinningsområde: Inloppet i Lillträsket - SE720891-166728  
 Delavrinningsområde: Nedlagd mätstation i Malån vid Finniden - SE721922-166941  
 Delavrinningsområde: Ovan Bjurbäcken i Malåns vattendragsyta - SE721418-167876  
 Delavrinningsområde: Mynnar i Verbobäcken - SE724539-161657  
 Delavrinningsområde: Mynnar i Stenträsket - SE724398-162096  
 Delavrinningsområde: Inloppet i Svartselet - SE725662-161274  
 Delavrinningsområde: Mynnar i Skäppträskån - SE724499-163744  
 Delavrinningsområde: Inloppet i Ol-Ersaselet - SE722329-166208  
 Delavrinningsområde: Vid mätstation Strömfors - SE722865-164790  
 Delavrinningsområde: Utloppet av Bockträsket - SE725927-161350  
 Delavrinningsområde: Mynnar i Norsjöån - SE721668-166630  
 Delavrinningsområde: Utloppet av Gissträsket - SE721451-166304  
 Delavrinningsområde: Utloppet av Brunträsket - SE723319-164369  
 Delavrinningsområde: Mynnar i Strömfors Regl.Område - SE723156-164345  
 Delavrinningsområde: Utloppet av Petikträsket - SE722388-168256  
 Delavrinningsområde: Utloppet av Grundträsket - SE724573-164079  
 Delavrinningsområde: Utloppet av Västra Verbosjön - SE725517-160708  
 Delavrinningsområde: Utloppet av Östra Verbosjön - SE725275-161095  
 Delavrinningsområde: Utloppet av Tjäderträsket - SE724551-161477  
 Delavrinningsområde: Ovan Villbäcken - SE721192-166901  
 Delavrinningsområde: Utloppet av Kedträsket - SE721049-168753  
 Delavrinningsområde: Inloppet i Storselet - SE726367-160695  
 Delavrinningsområde: Mynnar i Malåns vattendragsyta - SE724272-162361  
 Delavrinningsområde: Ovan Verbobäcken i Malåns vattendragsyta - SE724429-162473  
 Vatten: Hundbäcken - WA20872674  
 Vatten: Holmträskån - WA16969896  
 Vatten: Fårbäcken - WA92079697  
 Vatten: Noret - WA76628601  
 Vatten: Lobbelbäcken - WA55817042  
 Vatten: Skäppträskån - WA60931548  
 Vatten: Skäppträskån - WA35759856  
 Vatten: Malån - WA75334233  
 Vatten: Svanforsbäcken - WA44814610  
 Vatten: Grundträskbäcken - SE723006-166349  
 Vatten: Verbobäcken - SE724261-162433  
 Vatten: Skäppträskån - WA61587670  
 Vatten: Villbäcken - WA63386757  
 Vatten: Bjurbäcken - SE721402-167984  
 Vatten: Bjurbäcken - WA99510089  
 Vatten: Verbobäcken - WA85346295

Vatten: Kvarnbäcken - WA79858217  
Vatten: Svanmyrbäcken - WA41569839  
Vatten: Malån - WA19297559  
Vatten: Gissträskbäcken - WA41470121  
Vatten: Örtträskbäcken - SE721751-167927  
Vatten: Skäppträskån - WA29289655  
Vatten: Djupbäcken - WA76019707  
Vatten: Vajsjön - WA94005197  
Vatten: Malån - WA80052100  
Vatten: Noret - WA48124027  
Vatten: Slybäcken - WA83292921  
Vatten: Bockträskbäcken - WA92754473  
Vatten: Stockbäcken - WA35160500  
Vatten: Dammtjärnbäcken - WA95973531  
Vatten: Storbäcken - WA31157291  
Vatten: Brunträskbäcken - WA13205960  
Vatten: Norsjöån - WA72066528  
Vatten: Malån - WA79356887  
Vatten: Norsjöån - SE721260-167223  
Vatten: Malån - WA56660437  
Vatten: Mensträskbäcken - WA35011589  
Vatten: Malån - SE721550-168022  
Vatten: Bäck från Avan till Stora Skäppträsket - WA32780784  
Vatten: Fårbäcken - WA16533377  
Vatten: Skellefteälven - SE721761-168449  
Vatten: Malån - WA16352304  
Vatten: Malån - WA72081170  
Vatten: Släppträskbäcken - WA53628218  
Vatten: Grundträsket - WA70952413  
Vatten: Naggetjaure - WA91133148  
Vatten: Tjäderträsket - WA97883115  
Vatten: Stora Skäppträsket - WA90954548  
Vatten: Lainejaure - WA29870704  
Vatten: Stor-Kvammarn - WA72449333  
Vatten: Gissträsket - WA84120796  
Vatten: Kedträsket - WA48179664  
Vatten: Mensträsket - WA27552694  
Vatten: Norsjön - WA65251354  
Vatten: Malåträsket - WA99009006  
Vatten: Storselet - WA48648440  
Vatten: Svartselet - WA73677986  
Vatten: Bockträsket - WA76386346  
Vatten: Östra Verbosjön - WA81992759  
Vatten: Västra Verbosjön - WA19692131  
Vatten: Bollsjaur - WA31064800  
Vatten: Lilla Skäppträsket - WA34755867  
Vatten: Släppträsket - WA99298271  
Vatten: Strömfors Regl.Område - WA92254918  
Vatten: Brunträsket - WA36160232  
Vatten: Rengårdsdammen - WA89947235  
Vatten: Verbobäcken - WA46838843  
Vatten: Kvarnbäcken - WA67473689  
Vatten: Verbobäcken - WA25091412  
Vatten: Nordbäcken - WA28541891  
Vatten: Adakbäcken - SE724882-163140  
Vatten: Svanforsbäcken - WA17625851  
Vatten: Tjäderträskbäcken - WA77595892  
Vatten: SE724345-163339 - SE724345-163339  
Vatten: Kvarnbäcken - WA82213186  
Vatten: Maurbäcken - WA82984515  
Vatten: Lobbelbäcken - WA93879127  
Vatten: Lillholträsket - WA84903349  
Vatten: Petikträsket - WA37821402

Vatten: Ol-Ersaselet - WA33747588

Vatten: SE724120-162617 - SE724120-162617

Vatten: Sikträskbäcken - SE723816-162563

Vatten: Raningen - WA56910705

Län: Västerbotten - 24

Kommun: Norsjö - 2417

Kommun: Malå - 2418

Kommun: Sorsele - 2422

**Kontakta Länsstyrelsen i Västerbottens län**

**E-post**

[AC-DL-bersek@lansstyrelsen.se](mailto:AC-DL-bersek@lansstyrelsen.se)

**Hemsida**