

Här visas de åtgärder som genomförts eller är planerade samt förslag på kommande åtgärder som kan behövas för en bättre vattenkvalitet. Åtgärderna är inte bindande, utan en del i långsiktig planering för bättre vatten. Utöver det som finns i VISS kan det finnas fler åtgärder som av olika anledningar ännu inte blivit registrerade. Underlaget kan vara baserat på schabloner och modeller. Vattenmyndigheterna välkomnar synpunkter och konkreta förbättringsförslag på föreslagna åtgärder.

Nedströmspassage förbi Rengårds kraftstation - Åtgärd i VISS

Förvaltningscykel 3 (2017 - 2021)

ID	VISSMEASURE0339184	Allmänbeskrivning	Åtgärden syftar till att fisk ska kunna passera nedströms förbi Rengårds kraftstation.
Åtgärdsfas	Möjlig	Åtgärdskategori	Anordningar för nedströmspassage
Extern databas	Dammregister (SMHI)	Åtgärdens ID i extern databas	{A9212B2B-D8A7-4362-99F2-241011368B21}
Livslängd	år	Schablonlivslängd	30 år
Startår		Slutår	
Huvudman		Informationskälla	
Åtgärden skapades	2017-12-08 14:53	Senast uppdaterad	2019-09-26 19:02
Mer information	http://viss.lansstyrelsen.se/Measures/EditMeasure.aspx?measureEUID=VISSMEASURE0339184		

Enhet och status			
Typ	Storlek	Enhet	
Primär	1	Antal	

Åtgärdsplats

Åtgärdsplats

Vatten Rengårdsdammen - WA89947235

Stödgeometrier åtgärdsplats

Land	Norge - NO Sverige - SE
Myndighet	1. Bottenviken - SE1
Distrikt	1. Bottenviken (nationell del) - SE1
Åtgärdsområde	Skellefteälven med kustvatten - AREA00407
Delområde/Ansvarsområde	Västerbotten - AREA00277 Södra delområdet - AREA00503 Skellefteälven med kustvatten - AREA00407
Huvudavrinningsområde	Skellefteälven - SE20000
Delavrinningsområde	Utloppet av Rengårdsdammen - SE721021-169861
Vatten	Rengårdsdammen -

WA89947235

Län Västerbotten - 24
Kommun Norsjö - 2417

Effektplats**Effektplats**

VattenPetikträsket - WA37821402
 VattenOl-Ersaselet - WA33747588
 VattenLillholmträsket - WA84903349
 VattenRengårdsdammen - WA89947235
 VattenGissträsket - WA84120796
 VattenStor-Kvammarn - WA72449333
 VattenKedträsket - WA48179664
 VattenNorsjön - WA65251354
 VattenMensträsket - WA27552694
 VattenNaggetjaure - WA91133148
 VattenGrundträsket - WA70952413
 VattenTjäderträsket - WA97883115
 VattenLainejaure - WA29870704
 VattenStora Skäppträsket - WA90954548
 VattenMalåträsket - WA99009006
 VattenLilla Skäppträsket - WA34755867
 VattenBollsjaur - WA31064800
 VattenSläppträsket - WA99298271
 VattenBrunträsket - WA36160232
 VattenStrömfors Regl.Område - WA92254918
 VattenSvartselet - WA73677986
 VattenStorselet - WA48648440
 VattenBockträsket - WA76386346
 VattenVästra Verbosjön - WA19692131
 VattenÖstra Verbosjön - WA81992759
 VattenRaningen - WA56910705
 VattenLobbelbäcken - WA93879127
 VattenNordbäcken - WA28541891
 VattenVerbobäcken - WA25091412
 VattenVerbobäcken - WA46838843
 VattenKvarnbäcken - WA67473689
 VattenKvarnbäcken - WA82213186
 VattenMaurbäcken - WA82984515
 VattenSvanforsbäcken - WA17625851
 VattenTjäderträskbäcken - WA77595892
 VattenSläppträskbäcken - WA53628218
 VattenBjurbäcken - WA99510089
 VattenVillbäcken - WA63386757
 VattenSkäppträskån - WA61587670
 VattenVerbobäcken - WA85346295
 VattenGissträskbäcken - WA41470121
 VattenMalån - WA19297559
 VattenKvarnbäcken - WA79858217
 VattenSvanmyrbäcken - WA41569839
 VattenFårbäcken - WA92079697
 VattenNoret - WA76628601
 VattenLobbelbäcken - WA55817042
 VattenHolmträskån - WA16969896
 VattenHundbäcken - WA20872674
 VattenSvanforsbäcken - WA44814610
 VattenMalån - WA75334233
 VattenSkäppträskån - WA60931548

VattenSkäppträskån - WA35759856
 VattenMalån - WA56660437
 VattenMensträskbäcken - WA35011589
 VattenNorsjön - WA72066528
 VattenMalån - WA79356887
 VattenMalån - WA16352304
 VattenMalån - WA72081170
 VattenBäck från Avan till Stora Skäppträsket -
 WA32780784
 VattenFårbäcken - WA16533377
 VattenMalån - WA80052100
 VattenNoret - WA48124027
 VattenVajsjön - WA94005197
 VattenSkäppträskån - WA29289655
 VattenDjupbäcken - WA76019707
 VattenSlybäcken - WA83292921
 VattenStorbäcken - WA31157291
 VattenBrunträskbäcken - WA13205960
 VattenDammtjämbäcken - WA95973531
 VattenBockträskbäcken - WA92754473
 VattenStockbäcken - WA35160500

Stödgeometrier effektplats

Land	Norge - NO Sverige - SE
Myndighet	1. Bottenviken - SE1
Distrikt	1. Bottenviken (nationell del) - SE1
Åtgärdsområde	Skellefteälven med kustvatten - AREA00407
Delområde/Ansvarsområde	Västerbotten - AREA00277 Skellefteälven med kustvatten - AREA00407 Södra delområdet - AREA00503
Huvudavrinningsområde	Skellefteälven - SE20000
Delavrinningsområde	Inloppet i Malåträsket - SE724170-162908 Inloppet i Norsjön - SE720593-167356 Utloppet av Stor-Kvammarn - SE721033-165981 Utloppet av Storselet - SE726072-160833 Namn saknas - SE724630-161720 Ovan 721663-168716 i Malåns vattendragsyta - SE724332-162637 Mynnar i Skäppträskån - SE723466-165374 Utloppet av Släppträsket - SE723285-162620 Inloppet i Mensträsket - SE722903-166302 Mynnar i Malån - SE722214-165528 Inloppet i Släppträsket - SE722906-162871

Mynnar i Skäppträskån -
SE724439-163391
Ovan Bockträskbäcken -
SE724896-658712
Utloppet av Stora Skäppträsket -
SE723706-678870
Mynnar i Stor-Kvammarn -
SE721573-690508
Utloppet av Lillholmträsket -
SE721845-694135
Utloppet av Bollsjaur -
SE723527-667269
Ovan 724954-162061 -
SE725092-656080
Ovan Kvarnbäcken - SE722590-
165127
Namn saknas - SE722213-
168307
Inloppet i Skäggträsket -
SE721735-167081
Mynnar i 722819-165811 -
SE722651-165600
Mynnar i Storselet - SE726192-
160345
Mynnar i Strömfors Regl.Område
- SE722775-164064
Mynnar i Skellefteälven -
SE722033-167804
Ovan 722920-166281 -
SE722928-166259
Ovan Brackselbäcken -
SE723517-165767
Ovan Skäppträskån - SE722306-
165870
Utloppet av 722819-165811 -
SE722827-165786
Ovan 721994-168504 -
SE722048-168502
Inloppet i 722819-165811 -
SE722913-165701
Mynnar i Svanmyrbäcken -
SE723831-165158
Ovan Kvarnbäcken - SE724290-
163573
Mynnar i Mensträskbäcken -
SE724344-164973
Inloppet i Fäbodträsket -
SE721224-168317
Mynnar i Malån - SE722634-
165983
Mynnar i Lillträsket - SE720893-
166901
Mynnar i Bjurbäcken -
SE721175-168512
Mynnar i Skellefteälven -
SE721869-168542
Utloppet av Strömfors
Regl.Område - SE723020-
164330
Ovan 724425-163391 -
SE724724-162912
Ovan Lobbelbäcken - SE724522-
163432

Ovan Brännbergsmyrbäcken -
SE723949-165408
Utloppet av Vajsjön - SE720573-
167579
Mynnar i Stor-Kvammarn -
SE721800-165345
Mynnar i Stora Skäppträsket -
SE723675-163805
Inloppet i Stenträsket -
SE724359-161963
Inloppet i Strömfors Regl.Område
- SE723135-163860
Utloppet av Naggetjaure -
SE724888-161726
Utloppet av Svartselet -
SE725503-161534
Ovan Råbäcken - SE725860-
161564
Ovan None - SE721027-167968
Mynnar i Verbobäcken -
SE724539-161657
Mynnar i Skäppträskån -
SE724499-163744
Inloppet i Svartselet - SE725662-
161274
Inloppet i Lillträsket - SE720891-
166728
Utloppet av Lilla Skäppträsket -
SE723697-163700
Utloppet av Malåträsket -
SE723278-163814
Mynnar i Stor-Kvammarn -
SE721155-166419
Inloppet i Stor-Kvammarn -
SE721463-165868
Utloppet av Ol-Ersaselet -
SE722079-166552
Inloppet i Bollsjaur - SE723382-
163016
Inloppet i Stora Skäppträsket -
SE724038-163965
Ovan Adakbäcken - SE724625-
163479
Nedlagd mätstation i Malån vid
Finnliden - SE721922-166941
Mynnar i Ol-Ersaselet -
SE722095-166765
KarQ-punkt - SE723017-165697
Mynnar i Norsjön - SE721668-
166630
Inloppet i Ol-Ersaselet -
SE722329-166208
Mynnar i Stenträsket -
SE724398-162096
Utloppet av Bockträsket -
SE725927-161350
Vid mätstation Strömfors -
SE722865-164790
Utloppet av Gissträsket -
SE721451-166304
Utloppet av Grundträsket -
SE724573-164079
Utloppet av Tjäderträsket -
SE724551-161477

Utloppet av Brunträsket -
 SE723319-164369
 Utloppet av Petikträsket -
 SE722388-168256
 Mynnar i Strömfors Regl.Område
 - SE723156-164345
 Ovan Tjäderträskbäcken -
 SE724873-161392
 Utloppet av Mensträsket -
 SE722199-166783
 Ovan Verbobäcken i Malåns
 vattendragsyta - SE724429-
 162473
 Utloppet av Östra Verbosjön -
 SE725275-161095
 Utloppet av Västra Verbosjön -
 SE725517-160708
 Inloppet i Östra Verbosjön -
 SE725156-161030
 Mynnar i Malån - SE725401-
 162190
 Inloppet i Grundträsket -
 SE724334-164272
 Mynnar i Malåträsket -
 SE723525-163223
 Utloppet av Lainejaure -
 SE724318-164203
 Inloppet i Storselet - SE726367-
 160695
 Utloppet av Kedträsket -
 SE721049-168753
 Ovan Svanmyrbäcken -
 SE723218-165252
 Utloppet av Norsjön - SE720433-
 166932
 Utloppet av Rengårdsdammen -
 SE721021-169861

Vatten

Tjäderträskbäcken -
 WA77595892
 Villbäcken - WA63386757
 Bjurbäcken - WA99510089
 Släppträskbäcken - WA53628218
 Gissträskbäcken - WA41470121
 Verbobäcken - WA85346295
 Malån - WA19297559
 Skäppträskån - WA61587670
 Kvarnbäcken - WA79858217
 Noret - WA48124027
 Vajsjön - WA94005197
 Skäppträskån - WA29289655
 Malån - WA80052100
 Malån - WA72081170
 Bäck från Avan till Stora
 Skäppträsket - WA32780784
 Fårbäcken - WA16533377
 Dammtjärnbäcken -
 WA95973531
 Bockträskbäcken - WA92754473
 Stockbäcken - WA35160500
 Brunträskbäcken - WA13205960
 Djupbäcken - WA76019707
 Slybäcken - WA83292921
 Storbäcken - WA31157291

Malån - WA16352304
 Holmträskån - WA16969896
 Hundbäcken - WA20872674
 Svanforsbäcken - WA44814610
 Lobbelbäcken - WA55817042
 Svanmyrbäcken - WA41569839
 Fårbäcken - WA92079697
 Noret - WA76628601
 Mensträskbäcken - WA35011589
 Norsjön - WA72066528
 Malån - WA79356887
 Malån - WA56660437
 Malån - WA75334233
 Skäppträskån - WA60931548
 Skäppträskån - WA35759856
 Tjäderträsket - WA97883115
 Lainejåure - WA29870704
 Naggetjåure - WA91133148
 Grundträsket - WA70952413
 Lilla Skäppträsket - WA34755867
 Bollsjaur - WA31064800
 Stora Skäppträsket -
 WA90954548
 Malåträsket - WA99009006
 Mensträsket - WA27552694
 Lillholmträsket - WA84903349
 Rengårdsdammen -
 WA89947235
 Petikträsket - WA37821402
 Ol-Ersaselet - WA33747588
 Kedträsket - WA48179664
 Norsjön - WA65251354
 Gisträsket - WA84120796
 Stor-Kvammarn - WA72449333
 Verbobäcken - WA25091412
 Verbobäcken - WA46838843
 Lobbelbäcken - WA93879127
 Nordbäcken - WA28541891
 Maurbäcken - WA82984515
 Svanforsbäcken - WA17625851
 Kvarnbäcken - WA67473689
 Kvarnbäcken - WA82213186
 Raningen - WA56910705
 Strömfors Regl.Område -
 WA92254918
 Svartselet - WA73677986
 Släppträsket - WA99298271
 Brunträsket - WA36160232
 Västra Verbosjön - WA19692131
 Östra Verbosjön - WA81992759
 Storselet - WA48648440
 Bockträsket - WA76386346

Län Västerbotten - 24

Kommun Sorsele - 2422
 Norsjö - 2417
 Malå - 2418

Påverkan som åtgärd riktas mot

Påverkan ytvatten

Förändring av konnektivitet genom dammar, barriärer och slussar - för vattenkraft
 Förändring av konnektivitet genom dammar, barriärer och slussar - för dricksvatten
 Förändring av konnektivitet genom dammar, barriärer och slussar - för översvämningsskydd
 Förändring av konnektivitet genom dammar, barriärer och slussar - för bevattning
 Förändring av konnektivitet genom dammar, barriärer och slussar - för turism och rekreation
 Förändring av konnektivitet genom dammar, barriärer och slussar - för industrin
 Förändring av konnektivitet genom dammar, barriärer och slussar - för sjöfart
 Förändring av konnektivitet genom dammar, barriärer och slussar- Annat

Miljöproblem som åtgärd riktas mot

Miljöproblem ytvatten



Morfologiska förändringar och kontinuitet

Morfologiska förändringar



Kontinuitetsförändringar

Åtgärdskostnader

Fasta kostnader/intäkter

Fält	Föreg. schablonvärde	Akt. schablonvärde	Värde
Investeringskostnad		1 000 000 kr 	
Utrednings- och administrativa kostnader		50 000 kr 	
Restvärde			

Rörliga kostnader/intäkter

Fält	Föreg. schablonvärde	Akt. schablonvärde	Värde
Löpande kostnader		10 000 kr/år 	
Löpande intäkter			
Produktionsbortfall		0 kr/år 	

Total åtgärdskostnad

Fält	Föreg. schablonvärde (diskonterat)	Akt. schablonvärde (diskonterat)	Angiven kostnad
Total åtgärdskostnad		1 200 000 kr 	
Total årskostnad		66 000 kr/år	

Åtgärdseffekter

Övriga effekter

Effekt	CAS/ID	Föreg. schablonvärde	Akt. schablonvärde	Ökning/Minskning	Enhet	Värde
Habitat	HABITAT	Saknas	Saknas	Ökning	Hektar	150

Miljömålskoppling

Miljömål

10. Hav i balans samt levande kust och skärgård	Positiv
16. Ett rikt växt- och djurliv	Positiv
8. Levande sjöar och vattendrag	Positiv

Klimatbedömning

Klimatförändringar

Åtgärdens effekt kan förstärkas eller försvagas i ett förändrat klimat.

Geografier kopplade till åtgärden

Geografier för åtgärdsplats

Land: Norge - NO

Land: Sverige - SE

Myndighet: 1. Bottenviken - SE1

Distrikt: 1. Bottenviken (nationell del) - SE1

Åtgärdsområde: Skellefteälven med kustvatten - AREA00407

Delområde/Ansvarsområde: Västerbotten - AREA00277

Delområde/Ansvarsområde: Södra delområdet - AREA00503

Delområde/Ansvarsområde: Skellefteälven med kustvatten - AREA00407

Huvudavrinningsområde: Skellefteälven - SE20000

Delavrinningsområde: Utloppet av Rengårdsdammen - SE721021-169861

Vatten: Rengårdsdammen - WA89947235

Län: Västerbotten - 24

Kommun: Norsjö - 2417

Geografier för effektplats

Land: Norge - NO

Land: Sverige - SE

Myndighet: 1. Bottenviken - SE1

Distrikt: 1. Bottenviken (nationell del) - SE1

Åtgärdsområde: Skellefteälven med kustvatten - AREA00407

Delområde/Ansvarsområde: Västerbotten - AREA00277

Delområde/Ansvarsområde: Skellefteälven med kustvatten - AREA00407

Delområde/Ansvarsområde: Södra delområdet - AREA00503

Huvudavrinningsområde: Skellefteälven - SE20000

Delavrinningsområde: Inloppet i Malåträsket - SE724170-162908

Delavrinningsområde: Inloppet i Norsjön - SE720593-167356

Delavrinningsområde: Utloppet av Stor-Kvammarn - SE721033-165981

Delavrinningsområde: Utloppet av Storselet - SE726072-160833

Delavrinningsområde: Namn saknas - SE724630-161720

Delavrinningsområde: Ovan 721663-168716 i Malåns vattendragsyta - SE724332-162637

Delavrinningsområde: Mynnar i Skäppträskån - SE723466-165374

Delavrinningsområde: Utloppet av Släppträsket - SE723285-162620

Delavrinningsområde: Inloppet i Mensträsket - SE722903-166302

Delavrinningsområde: Mynnar i Malån - SE722214-165528

Delavrinningsområde: Inloppet i Släppträsket - SE722906-162871

Delavrinningsområde: Mynnar i Skäppträskån - SE724439-163391

Delavrinningsområde: Ovan Bockträskbäcken - SE724896-658712

Delavrinningsområde: Utloppet av Stora Skäppträsket - SE723706-678870

Delavrinningsområde: Mynnar i Stor-Kvammarn - SE721573-690508

Delavrinningsområde: Utloppet av Lillholmträsket - SE721845-694135

Delavrinningsområde: Utloppet av Bollsjaur - SE723527-667269

Delavrinningsområde: Ovan 724954-162061 - SE725092-656080

Delavrinningsområde: Ovan Kvarnbäcken - SE722590-165127

Delavrinningsområde: Namn saknas - SE722213-168307

Delavrinningsområde: Inloppet i Skäggräsket - SE721735-167081

Delavrinningsområde: Mynnar i 722819-165811 - SE722651-165600

Delavrinningsområde: Mynnar i Storselet - SE726192-160345

Delavrinningsområde: Mynnar i Strömfors Regl.Område - SE722775-164064

Delavrinningsområde: Mynnar i Skellefteälven - SE722033-167804

Delavrinningsområde: Ovan 722920-166281 - SE722928-166259

Delavrinningsområde: Ovan Brackselbäcken - SE723517-165767

Delavrinningsområde: Ovan Skäppträskån - SE722306-165870

Delavrinningsområde: Utloppet av 722819-165811 - SE722827-165786

Delavrinningsområde: Ovan 721994-168504 - SE722048-168502

Delavrinningsområde: Inloppet i 722819-165811 - SE722913-165701

Delavrinningsområde: Mynnar i Svanmyrbäcken - SE723831-165158

Delavrinningsområde: Ovan Kvarnbäcken - SE724290-163573

Delavrinningsområde: Mynnar i Mensträskbäcken - SE724344-164973

Delavrinningsområde: Inloppet i Fäbodträsket - SE721224-168317
 Delavrinningsområde: Mynnar i Malån - SE722634-165983
 Delavrinningsområde: Mynnar i Lillträsket - SE720893-166901
 Delavrinningsområde: Mynnar i Bjurbäcken - SE721175-168512
 Delavrinningsområde: Mynnar i Skellefteälven - SE721869-168542
 Delavrinningsområde: Utloppet av Strömfors Regl.Område - SE723020-164330
 Delavrinningsområde: Ovan 724425-163391 - SE724724-162912
 Delavrinningsområde: Ovan Lobbelbäcken - SE724522-163432
 Delavrinningsområde: Ovan Brännbergsmyrbäcken - SE723949-165408
 Delavrinningsområde: Utloppet av Vajsjön - SE720573-167579
 Delavrinningsområde: Mynnar i Stor-Kvammarn - SE721800-165345
 Delavrinningsområde: Mynnar i Stora Skäppträsket - SE723675-163805
 Delavrinningsområde: Inloppet i Stenträsket - SE724359-161963
 Delavrinningsområde: Inloppet i Strömfors Regl.Område - SE723135-163860
 Delavrinningsområde: Utloppet av Naggetjaure - SE724888-161726
 Delavrinningsområde: Utloppet av Svartselet - SE725503-161534
 Delavrinningsområde: Ovan Råbäcken - SE725860-161564
 Delavrinningsområde: Ovan None - SE721027-167968
 Delavrinningsområde: Mynnar i Verbobäcken - SE724539-161657
 Delavrinningsområde: Mynnar i Skäppträskån - SE724499-163744
 Delavrinningsområde: Inloppet i Svartselet - SE725662-161274
 Delavrinningsområde: Inloppet i Lillträsket - SE720891-166728
 Delavrinningsområde: Utloppet av Lilla Skäppträsket - SE723697-163700
 Delavrinningsområde: Utloppet av Malåträsket - SE723278-163814
 Delavrinningsområde: Mynnar i Stor-Kvammarn - SE721155-166419
 Delavrinningsområde: Inloppet i Stor-Kvammarn - SE721463-165868
 Delavrinningsområde: Utloppet av Ol-Ersaselet - SE722079-166552
 Delavrinningsområde: Inloppet i Bollsjaur - SE723382-163016
 Delavrinningsområde: Inloppet i Stora Skäppträsket - SE724038-163965
 Delavrinningsområde: Ovan Adakbäcken - SE724625-163479
 Delavrinningsområde: Nedlagd mätstation i Malån vid Finniden - SE721922-166941
 Delavrinningsområde: Mynnar i Ol-Ersaselet - SE722095-166765
 Delavrinningsområde: KarQ-punkt - SE723017-165697
 Delavrinningsområde: Mynnar i Norsjöån - SE721668-166630
 Delavrinningsområde: Inloppet i Ol-Ersaselet - SE722329-166208
 Delavrinningsområde: Mynnar i Stenträsket - SE724398-162096
 Delavrinningsområde: Utloppet av Bockträsket - SE725927-161350
 Delavrinningsområde: Vid mätstation Strömfors - SE722865-164790
 Delavrinningsområde: Utloppet av Gissträsket - SE721451-166304
 Delavrinningsområde: Utloppet av Grundträsket - SE724573-164079
 Delavrinningsområde: Utloppet av Tjäderträsket - SE724551-161477
 Delavrinningsområde: Utloppet av Brunträsket - SE723319-164369
 Delavrinningsområde: Utloppet av Petikträsket - SE722388-168256
 Delavrinningsområde: Mynnar i Strömfors Regl.Område - SE723156-164345
 Delavrinningsområde: Ovan Tjäderträskbäcken - SE724873-161392
 Delavrinningsområde: Utloppet av Mensträsket - SE722199-166783
 Delavrinningsområde: Ovan Verbobäcken i Malåns vattendragsyta - SE724429-162473
 Delavrinningsområde: Utloppet av Östra Verbosjön - SE725275-161095
 Delavrinningsområde: Utloppet av Västra Verbosjön - SE725517-160708
 Delavrinningsområde: Inloppet i Östra Verbosjön - SE725156-161030
 Delavrinningsområde: Mynnar i Malån - SE725401-162190
 Delavrinningsområde: Inloppet i Grundträsket - SE724334-164272
 Delavrinningsområde: Mynnar i Malåträsket - SE723525-163223
 Delavrinningsområde: Utloppet av Lainejaure - SE724318-164203
 Delavrinningsområde: Inloppet i Storselet - SE726367-160695
 Delavrinningsområde: Utloppet av Kedträsket - SE721049-168753
 Delavrinningsområde: Ovan Svanmyrbäcken - SE723218-165252
 Delavrinningsområde: Utloppet av Norsjön - SE720433-166932
 Delavrinningsområde: Utloppet av Rengårdsdammen - SE721021-169861
 Vatten: Tjäderträskbäcken - WA77595892
 Vatten: Villbäcken - WA63386757
 Vatten: Bjurbäcken - WA99510089
 Vatten: Släppträskbäcken - WA53628218
 Vatten: Gissträskbäcken - WA41470121

Vatten: Verbobäcken - WA85346295
Vatten: Malån - WA19297559
Vatten: Skäppträskån - WA61587670
Vatten: Kvarnbäcken - WA79858217
Vatten: Noret - WA48124027
Vatten: Vajsjön - WA94005197
Vatten: Skäppträskån - WA29289655
Vatten: Malån - WA80052100
Vatten: Malån - WA72081170
Vatten: Bäck från Avan till Stora Skäppträsket - WA32780784
Vatten: Fårbäcken - WA16533377
Vatten: Dammtjärnbäcken - WA95973531
Vatten: Bockträskbäcken - WA92754473
Vatten: Stockbäcken - WA35160500
Vatten: Brunträskbäcken - WA13205960
Vatten: Djupbäcken - WA76019707
Vatten: Slybäcken - WA83292921
Vatten: Storbäcken - WA31157291
Vatten: Malån - WA16352304
Vatten: Holmträskån - WA16969896
Vatten: Hundbäcken - WA20872674
Vatten: Svanforsbäcken - WA44814610
Vatten: Lobbelbäcken - WA55817042
Vatten: Svanmyrbäcken - WA41569839
Vatten: Fårbäcken - WA92079697
Vatten: Noret - WA76628601
Vatten: Mensträskbäcken - WA35011589
Vatten: Norsjöån - WA72066528
Vatten: Malån - WA79356887
Vatten: Malån - WA56660437
Vatten: Malån - WA75334233
Vatten: Skäppträskån - WA60931548
Vatten: Skäppträskån - WA35759856
Vatten: Tjäderträsket - WA97883115
Vatten: Lainejaure - WA29870704
Vatten: Naggetjaure - WA91133148
Vatten: Grundträsket - WA70952413
Vatten: Lilla Skäppträsket - WA34755867
Vatten: Bollsjaure - WA31064800
Vatten: Stora Skäppträsket - WA90954548
Vatten: Malåträsket - WA99009006
Vatten: Mensträsket - WA27552694
Vatten: Lillholmträsket - WA84903349
Vatten: Rengårdsdammen - WA89947235
Vatten: Petikträsket - WA37821402
Vatten: Ol-Ersaselet - WA33747588
Vatten: Kedträsket - WA48179664
Vatten: Norsjön - WA65251354
Vatten: Gissträsket - WA84120796
Vatten: Stor-Kvammarn - WA72449333
Vatten: Verbobäcken - WA25091412
Vatten: Verbobäcken - WA46838843
Vatten: Lobbelbäcken - WA93879127
Vatten: Nordbäcken - WA28541891
Vatten: Maurbäcken - WA82984515
Vatten: Svanforsbäcken - WA17625851
Vatten: Kvarnbäcken - WA67473689
Vatten: Kvarnbäcken - WA82213186
Vatten: Reningen - WA56910705
Vatten: Strömfors Regl.Område - WA92254918
Vatten: Svartselet - WA73677986
Vatten: Släppträsket - WA99298271
Vatten: Brunträsket - WA36160232

Vatten: Västra Verbosjön - WA19692131

Vatten: Östra Verbosjön - WA81992759

Vatten: Storselet - WA48648440

Vatten: Bockträsket - WA76386346

Län: Västerbotten - 24

Kommun: Sorsele - 2422

Kommun: Norsjö - 2417

Kommun: Malå - 2418

Kontakta Länsstyrelsen i Västerbottens län

E-post AC-DL-bersek@lansstyrelsen.se

Hemsida