

Här visas de åtgärder som genomförts eller är planerade samt förslag på kommande åtgärder som kan behövas för en bättre vattenkvalitet. Åtgärderna är inte bindande, utan en del i långsiktig planering för bättre vatten. Utöver det som finns i VISS kan det finnas fler åtgärder som av olika anledningar ännu inte blivit registrerade. Underlaget kan vara baserat på schabloner och modeller. Vattenmyndigheterna välkomnar synpunkter och konkreta förbättringsförslag på föreslagna åtgärder.

## Uppströmspassage vid dammen Anjan - Åtgärd i VISS

### Förvaltningscykel 3 (2017 - 2021)

<b>ID</b>	VISSMEASURE0339916		
<b>Åtgärdsfas</b>	Möjlig	<b>Åtgärdskategori</b>	Uppströmspassage
<b>Extern databas</b>	Dammregister (SMHI)	<b>Åtgärdens ID i extern databas</b>	{B0969DCD-697A-48D5-8842-682C182A445F}
<b>Livslängd</b>	år	<b>Schablonlivslängd</b>	30 år
<b>Startår</b>		<b>Slutår</b>	
<b>Huvudman</b>		<b>Informationskälla</b>	
<b>Åtgärden skapades</b>	2017-12-18 15:09	<b>Senast uppdaterad</b>	2019-09-26 19:07
<b>Mer information</b>	<a href="http://viss.lansstyrelsen.se/Measures/EditMeasure.aspx?measureEUID=VISSMEASURE0339916">http://viss.lansstyrelsen.se/Measures/EditMeasure.aspx?measureEUID=VISSMEASURE0339916</a>		

### Beskrivning

Uppströmsvandring för öring förbi dammen Anjan. Föreslagen åtgärd består av omlöp för att tillgängliggöra reproduktionsområden uppströms dammen. Ingen kostnads-nytta-analys har gjorts men omlöp är bäst passagealternativ ur ekologisk synvinkel. Varken alternativa tekniska lösningar eller utformningen har bedömts.

### Enhet och status

Typ	Storlek	Enhet
Sekundär	1	Antal

### Åtgärdsplats

#### Åtgärdsplats

Vatten Anjan - WA67214467

Vatten Anjeströmmen - WA88110780

#### Stödgeometrier åtgärdsplats

<b>Land</b>	Norge - NO Sverige - SE
<b>Myndighet</b>	2. Bottenhavet - SE2
<b>Distrikt</b>	2. Bottenhavet (nationell del) - SE2
<b>Åtgärdsområde</b>	Övre Indalsälven - AREA00881
<b>Delområde/Ansvarsområde</b>	Indalsälven - AREA00274
<b>Huvudavrinningsområde</b>	Indalsälven - SE40000

**Delavrinningsområde** Ovan Segerån - SE706692-  
 e 135182  
 Utloppet av Anjan - SE706993-  
 134299  
 Mynnar i Kallsjön - SE706640-  
 135219

**Vatten** Anjan - WA67214467  
 Anjeströmmen - WA88110780

**Län** Jämtland - 23

**Kommun** Åre - 2321

## Effektplats

### Effektplats

VattenSaxvalltjärnen - WA30456329  
 VattenSausjön - WA10102740  
 VattenWA13646244 - WA13646244  
 VattenAnjan - WA67214467  
 VattenStor-Rensjön - WA13314284  
 VattenLakatjärnen - WA72398253  
 VattenKorsvattnet - WA35963714  
 VattenBaksjön - WA22914195  
 VattenSkärvattnet - WA29225274  
 VattenSummelsjön - WA88439167  
 VattenStortjärnen - WA10928120  
 VattenAvundstjärnen / Naipeluoppele - WA17599375  
 VattenÅbotjärnen - WA85658058  
 VattenÅsingen - WA90342610  
 VattenRödsjön - WA82490150  
 VattenStortjärnen - WA69839363  
 VattenWA29457077 - WA29457077  
 VattenSausjöån - WA65114713  
 VattenSausjöån - WA95268300  
 VattenSausjöån - WA21842826  
 VattenAnjeströmmen - WA88110780  
 VattenAnjeströmmen - WA61446629  
 VattenSausjöån - WA74786142  
 VattenAnjeströmmen - WA28427525  
 VattenWA84209988 - WA84209988  
 VattenWA13884451 - WA13884451  
 VattenAnjeströmmen - WA27276062  
 VattenAnjeströmmen - WA69033708  
 VattenAnjeströmmen - WA24398748  
 VattenBaksjöån - WA32884555  
 VattenStryån / Vaellienjohke / Valleujukke - WA43796438  
 VattenWA48903929 - WA48903929  
 VattenBaksjöån - WA40274908  
 VattenOttstjeströmmen - WA70540949  
 VattenKvarnbäcken - WA72885680  
 VattenBaksjöån - WA27697939

### Stödgeometrier effektplats

**Land** Norge - NO  
 Sverige - SE

**Myndighet** 2. Bottenhavet - SE2

<b>Distrikt</b>	2. Bottenhavet (nationell del) - SE2
<b>Åtgärdsområde</b>	Övre Indalsälven - AREA00881
<b>Delområde/Ansvarsområde</b>	Indalsälven - AREA00274
<b>Huvudavrinningsområde</b>	Indalsälven - SE40000
<b>Delavrinningsområde</b>	<p>Utloppet av Stor-Rensjön - SE706193-133904</p> <p>Inloppet i Åsingen - SE707454-133287</p> <p>Utloppet av Anjan - SE706993-134299</p> <p>Inloppet i Skärvattnet - SE706490-370641</p> <p>Inloppet i Saxvalltjärnen - SE705641-370530</p> <p>Inloppet i Sausjön - SE706129-133173</p> <p>Utloppet av Sausjön - SE706229-133273</p> <p>Utloppet av 706631-133016 - SE706569-133155</p> <p>Utloppet av Korsvattnet - SE706802-133193</p> <p>Inloppet i Korsvattnet - SE706753-133277</p> <p>Utloppet av Åbotjärnen - SE706965-371308</p> <p>Utloppet av Lakatjärnen - SE706305-368965</p> <p>Utloppet av Anjan - SE707145-373578</p> <p>Utloppet av Stortjärnen - SE707372-374397</p> <p>Utloppet av Åsingen - SE707283-374291</p> <p>Utloppet av Saxvalltjärnen - SE705828-369781</p> <p>Utloppet av Summelsjön - SE706681-369007</p> <p>Inloppet i 706631-133016 - SE706032-371746</p> <p>Mynnar i Korsvattnet - SE706363-371120</p> <p>Inloppet i Lakatjärnen - SE706225-369675</p> <p>Inloppet i Summelsjön - SE707133-133014</p> <p>Ovan None - SE707499-134784</p> <p>Ovan None - SE707521-134725</p> <p>Mynnar i Baksjön - SE707180-134537</p> <p>Mynnar i Anjan - SE707300-134957</p> <p>Mynnar i Anjan - SE707115-134655</p> <p>Ovan Segerån - SE706692-135182</p> <p>Mynnar i Kallsjön - SE706640-135219</p> <p>Inloppet i Anjan - SE707211-133373</p>

Mynnar i Anjan - SE707445-133902  
 Inloppet i Stortjärnen - SE707178-133115  
 Mynnar i Baksjöån - SE707585-134353  
 Utloppet av Skärvattnet - SE707011-133237  
 Utloppet av Stortjärnen - SE707081-133406  
 Inloppet i Avundstjärnen - SE707479-134254  
 Utloppet av Baksjön - SE707174-134304  
 Inloppet i Baksjön - SE707257-134345  
 Utloppet av Avundstjärnen - SE707408-134269  
 Mynnar i Baksjöån - SE707335-134457

**Vatten**

Anjeströmmen - WA28427525  
 Sausjöån - WA74786142  
 WA13884451 - WA13884451  
 WA84209988 - WA84209988  
 Anjeströmmen - WA61446629  
 Sausjöån - WA95268300  
 Sausjöån - WA65114713  
 Anjeströmmen - WA88110780  
 Sausjöån - WA21842826  
 Anjeströmmen - WA27276062  
 Ottsjöströmmen - WA70540949  
 Baksjöån - WA40274908  
 Baksjöån - WA27697939  
 Kvarnbäcken - WA72885680  
 WA48903929 - WA48903929  
 Anjeströmmen - WA24398748  
 Anjeströmmen - WA69033708  
 Stryån / Vaellienjohke / Valleujukke - WA43796438  
 Baksjöån - WA32884555  
 Lakatjärnen - WA72398253  
 Stor-Rensjön - WA13314284  
 Baksjön - WA22914195  
 Korsvattnet - WA35963714  
 Sausjön - WA10102740  
 Saxvalljärnen - WA30456329  
 Anjan - WA67214467  
 WA13646244 - WA13646244  
 Skärvattnet - WA29225274  
 Rödsjön - WA82490150  
 Åsingen - WA90342610  
 WA29457077 - WA29457077  
 Stortjärnen - WA69839363  
 Stortjärnen - WA10928120  
 Summelsjön - WA88439167  
 Åbotjärnen - WA85658058  
 Avundstjärnen / Naipeluoppele - WA17599375



**Län**

Jämtland - 23



**Kommun**

Åre - 2321


**Åtgärdskostnader****Fasta kostnader/intäkter**

Fält	Föreg. schablonvärde	Akt. schablonvärde	Värde
Investeringskostnad		Saknas 	
Utrednings- och administrativa kostnader		Saknas 	
Restvärde			

**Rörliga kostnader/intäkter**

Fält	Föreg. schablonvärde	Akt. schablonvärde	Värde
Löpande kostnader		Saknas 	
Löpande intäkter			
Produktionsbortfall		Saknas 	

**Total åtgärdskostnad**

Fält	Föreg. schablonvärde (diskonterat)	Akt. schablonvärde (diskonterat)	Angiven kostnad
Total åtgärdskostnad		Saknas 	
Total årskostnad		Saknas	

**Åtgärdseffekter****Övriga effekter**

Effekt	CAS/ID	Föreg. schablonvärde	Akt. schablonvärde	Ökning/Minskning	Enhet	Värde
Habitat	HABITAT	Saknas	Saknas	Ökning	Hektar	24 000

**Miljömålskoppling****Miljömål**

10. Hav i balans samt levande kust och skärgård	Positiv
16. Ett rikt växt- och djurliv	Positiv
8. Levande sjöar och vattendrag	Positiv

**Klimatbedömning****Klimatförändringar**

Åtgärdens effekt kan förstärkas eller försvagas i ett förändrat klimat.

**Geografier kopplade till åtgärden****Geografier för åtgärdsplats**

Land: Norge - NO  
 Land: Sverige - SE  
 Myndighet: 2. Bottenhavet - SE2  
 Distrikt: 2. Bottenhavet (nationell del) - SE2  
 Åtgärdsområde: Övre Indalsälven - AREA00881  
 Delområde/Ansvarsområde: Indalsälven - AREA00274  
 Huvudavrinningsområde: Indalsälven - SE40000  
 Delavrinningsområde: Ovan Segerån - SE706692-135182  
 Delavrinningsområde: Utloppet av Anjan - SE706993-134299  
 Delavrinningsområde: Mynnar i Kallsjön - SE706640-135219  
 Vatten: Anjan - WA67214467  
 Vatten: Anjeströmmen - WA88110780  
 Län: Jämtland - 23

Kommun: Åre - 2321

**Geografier för effektplats**

Land: Norge - NO

Land: Sverige - SE

Myndighet: 2. Bottenhavet - SE2

Distrikt: 2. Bottenhavet (nationell del) - SE2

Åtgärdsområde: Övre Indalsälven - AREA00881

Delområde/Ansvarsområde: Indalsälven - AREA00274

Huvudavrinningsområde: Indalsälven - SE40000

Delavrinningsområde: Utloppet av Stor-Rensjön - SE706193-133904

Delavrinningsområde: Inloppet i Åsingen - SE707454-133287

Delavrinningsområde: Utloppet av Anjan - SE706993-134299

Delavrinningsområde: Inloppet i Skärvattnet - SE706490-370641

Delavrinningsområde: Inloppet i Saxvalljärnen - SE705641-370530

Delavrinningsområde: Inloppet i Sausjön - SE706129-133173

Delavrinningsområde: Utloppet av Sausjön - SE706229-133273

Delavrinningsområde: Utloppet av 706631-133016 - SE706569-133155

Delavrinningsområde: Utloppet av Korsvattnet - SE706802-133193

Delavrinningsområde: Inloppet i Korsvattnet - SE706753-133277

Delavrinningsområde: Utloppet av Åbotjärnen - SE706965-371308

Delavrinningsområde: Utloppet av Lakatjärnen - SE706305-368965

Delavrinningsområde: Utloppet av Anjan - SE707145-373578

Delavrinningsområde: Utloppet av Stortjärnen - SE707372-374397

Delavrinningsområde: Utloppet av Åsingen - SE707283-374291

Delavrinningsområde: Utloppet av Saxvalltjärnen - SE705828-369781

Delavrinningsområde: Utloppet av Summelsjön - SE706681-369007

Delavrinningsområde: Inloppet i 706631-133016 - SE706032-371746

Delavrinningsområde: Mynnar i Korsvattnet - SE706363-371120

Delavrinningsområde: Inloppet i Lakatjärnen - SE706225-369675

Delavrinningsområde: Inloppet i Summelsjön - SE707133-133014

Delavrinningsområde: Ovan None - SE707499-134784

Delavrinningsområde: Ovan None - SE707521-134725

Delavrinningsområde: Mynnar i Baksjön - SE707180-134537

Delavrinningsområde: Mynnar i Anjan - SE707300-134957

Delavrinningsområde: Mynnar i Anjan - SE707115-134655

Delavrinningsområde: Ovan Segerån - SE706692-135182

Delavrinningsområde: Mynnar i Kallsjön - SE706640-135219

Delavrinningsområde: Inloppet i Anjan - SE707211-133373

Delavrinningsområde: Mynnar i Anjan - SE707445-133902

Delavrinningsområde: Inloppet i Stortjärnen - SE707178-133115

Delavrinningsområde: Mynnar i Baksjöån - SE707585-134353

Delavrinningsområde: Utloppet av Skärvattnet - SE707011-133237

Delavrinningsområde: Utloppet av Stortjärnen - SE707081-133406

Delavrinningsområde: Inloppet i Avundstjärnen - SE707479-134254

Delavrinningsområde: Utloppet av Baksjön - SE707174-134304

Delavrinningsområde: Inloppet i Baksjön - SE707257-134345

Delavrinningsområde: Utloppet av Avundstjärnen - SE707408-134269

Delavrinningsområde: Mynnar i Baksjöån - SE707335-134457

Vatten: Anjeströmmen - WA28427525

Vatten: Sausjöån - WA74786142

Vatten: WA13884451 - WA13884451

Vatten: WA84209988 - WA84209988

Vatten: Anjeströmmen - WA61446629

Vatten: Sausjöån - WA95268300

Vatten: Sausjöån - WA65114713

Vatten: Anjeströmmen - WA88110780

Vatten: Sausjöån - WA21842826

Vatten: Anjeströmmen - WA27276062

Vatten: Ottsjöströmmen - WA70540949

Vatten: Baksjöån - WA40274908

Vatten: Baksjöån - WA27697939

Vatten: Kvarnbäcken - WA72885680

Vatten: WA48903929 - WA48903929

Vatten: Anjeströmmen - WA24398748  
Vatten: Anjeströmmen - WA69033708  
Vatten: Stryån / Vaellienjohke / Valleujukke - WA43796438  
Vatten: Baksjöån - WA32884555  
Vatten: Lakatjärnen - WA72398253  
Vatten: Stor-Rensjön - WA13314284  
Vatten: Baksjön - WA22914195  
Vatten: Korsvattnet - WA35963714  
Vatten: Sausjön - WA10102740  
Vatten: Saxvalltjärnen - WA30456329  
Vatten: Anjan - WA67214467  
Vatten: WA13646244 - WA13646244  
Vatten: Skärvattnet - WA29225274  
Vatten: Rödsjön - WA82490150  
Vatten: Äsingen - WA90342610  
Vatten: WA29457077 - WA29457077  
Vatten: Stortjärnen - WA69839363  
Vatten: Stortjärnen - WA10928120  
Vatten: Summelsjön - WA88439167  
Vatten: Åbotjärnen - WA85658058  
Vatten: Avundstjärnen / Naipeluoppele - WA17599375  
Län: Jämtland - 23  
Kommun: Åre - 2321

**Kontakta Länsstyrelsen i Jämtlands län****E-post** [Z-DL-vattendirektivet@lansstyrelsen.se](mailto:Z-DL-vattendirektivet@lansstyrelsen.se)**Hemsida**