

Här visas de åtgärder som genomförts eller är planerade samt förslag på kommande åtgärder som kan behövas för en bättre vattenkvalitet. Åtgärderna är inte bindande, utan en del i långsiktig planering för bättre vatten. Utöver det som finns i VISS kan det finnas fler åtgärder som av olika anledningar ännu inte blivit registrerade. Underlaget kan vara baserat på schabloner och modeller. Vattenmyndigheterna välkomnar synpunkter och konkreta förbättringsförslag på föreslagna åtgärder.

Uppströmspassage vid dammen Ströms Vattudal - Åtgärd i VISS

Förvaltningscykel 3 (2017 - 2021)

ID	VISSMEASURE0339985		
Åtgärdsfas	Planerad	Åtgärdskategori	Uppströmspassage
Extern databas	Dammregister (SMHI)	Åtgärdens ID i extern databas	{3189A044-1081-45D7-ADBE-F66537181084}
Livslängd	år	Schablonlivslängd	30 år
Startår		Slutår	
Huvudman		Informationskälla	
Åtgärden skapades	2017-12-18 15:09	Senast uppdaterad	2019-09-26 19:07
Mer information	http://viss.lansstyrelsen.se/Measures/EditMeasure.aspx?measureEUID=VISSMEASURE0339985		

Beskrivning

Uppströmsvandring för öring och harr förbi dammen Ströms Vattudal. Befintlig fisktrappa har inte tillfredsställande funktionalitet. Åtgärd är planerad och består av omlöp för att tillgängliggöra uppväxtområden och reproduktionsområden uppströms dammen. Ingen kostnads-nytta-analys har gjorts men omlöp är bäst passagealternativ ur ekologisk synvinkel. Varken alternativa tekniska lösningar eller utformningen har bedömts.

Enhet och status

Typ	Storlek	Enhet
Sekundär	1	Antal

Åtgärdsplats

Åtgärdsplats

Vatten Ströms Vattudal - WA69022735

Vatten WA12195854 - WA12195854

Stödgeometrier åtgärdsplats

Land	Norge - NO Sverige - SE
Myndighet	2. Bottenhavet - SE2
Distrikt	2. Bottenhavet (nationell del) - SE2
Åtgärdsområde	Ström - AREA00864
Delområde/Ansvarsområde	Ångermanälven - AREA00275
Huvudavrinningsområde	Ångermanälven - SE38000

Delavrinningsområde	Inloppet i Fångsjön - SE707887- e 149220 Utloppet av Ströms Vattudal - SE710087-147945
Vatten	Ströms Vattudal - WA69022735 WA12195854 - WA12195854
Län	Jämtland - 23
Kommun	Strömsund - 2313

Effektplats

Effektplats

Vatten Stor-Finnsjön - WA15469016
 Vatten Stamsele-Viken - WA96431354
 Vatten Mårdsjön - WA43468245
 Vatten Vängelsjöns dämningso - WA63067079
 Vatten Sporrnsjön - WA74807273
 Vatten Låsjön - WA99750332
 Vatten Hostsjön - WA66681242
 Vatten Fångsjön - WA63404883
 Vatten Ströms Vattudal - WA69022735
 Vatten Kärrnässjön - WA45194062
 Vatten Klövsjön - WA50703111
 Vatten Renåsjön - WA17578266
 Vatten Gårdsvattnet - WA29946749
 Vatten Stor-Ringsjön - WA55956731
 Vatten Gårdsjön - WA31987731
 Vatten Faxälven - WA39403616
 Vatten Kvarnån - WA64608390
 Vatten Vängelälven - WA50099020
 Vatten Hemflobäcken & Svedjebäcken - WA95309528
 Vatten Faxälven - WA78109109
 Vatten Vängelälven - WA65807285
 Vatten Vängelälven - WA67031851
 Vatten Vikan - WA18781409
 Vatten Vikån - WA79161758
 Vatten Hostån - WA73322647
 Vatten Faxälven - WA83369454
 Vatten Faxälven - WA95092190
 Vatten Djupån - WA38439833
 Vatten Kvarnån & Djupån - WA56382544
 Vatten Nyfloån - WA33840109
 Vatten Tällån - WA55179498
 Vatten Edsån - WA72375505
 Vatten Tällån - WA40013339
 Vatten Tällån - WA46159272
 Vatten Klövån - WA37601411
 Vatten Nördsjöån - WA29096797
 Vatten Storbäcken - WA70307109
 Vatten Edsån - WA11256675
 Vatten Vägsån - WA91771549
 Vatten Allån - WA20580925
 Vatten Edsån - WA33234623
 Vatten Spjutån - WA72480323
 Vatten Svanavattenån - WA30520253
 Vatten Edsån - WA46763880
 Vatten Långmarkbäcken - WA56322728
 Vatten Abborrvattenån - WA45406116

Vatten Svaningsån - WA53152325
 Vatten Faxälven - WA49724413
 Vatten Getmyrbäcken - WA13540455
 Vatten Abborrvattnet - WA37009251
 Vatten Allån - WA65451121
 Vatten WA12231245 - WA12231245
 Vatten Lill-Mårdsjön - WA15478345
 Vatten Neder-Drevflyn - WA76720326
 Vatten Över-Drevflyn - WA72136098
 Vatten WA50323445 - WA50323445
 Vatten WA12195854 - WA12195854
 Vatten Tällsjön - WA15782896
 Vatten Lill-Allvattnet - WA49675829
 Vatten Renåtjärnen - WA29843495

Stödgeometrier effektplats

Land	Norge - NO Sverige - SE
Myndighet	2. Bottenhavet - SE2
Distrikt	2. Bottenhavet (nationell del) - SE2
Åtgärdsområde	Ström - AREA00864
Delområde/Ansvarsområde	Ångermanälven - AREA00275
Huvudavrinningsområde	Ångermanälven - SE38000
Delavrinningsområde	Mynnar i Kärrnässjön - SE709464-146998 Utloppet av Kärrnässjön - SE709331-147246 Ovan Getmyrbäcken - SE708869-146996 Mynnar i Kärrnässjön - SE708997-147301 Ovan Abborrvattenån - SE712905-146091 Mynnar i Svanavattenån - SE710998-146991 Mynnar i Svaningsån - SE712942-146084 Inloppet i Renåtjärnen - SE710843-146424 Utloppet av Tällsjön - SE708940-147463 Mynnar i Ströms Vattudal - SE707881-148348 Ovan 707922-148038 - SE707956-147708 Inloppet i Låsjön - SE706635-148968 Ovan Nyfloån - SE707921-148060 Ovan None - SE708595-147305 Inloppet i Tällsjön - SE708926-147297 Mynnar i Kvarnån - SE708138-147905 Mynnar i Tällån - SE708884-147343 Mynnar i Svaningssjön -

SE712942-146177
Inloppet i Abborrvattnet -
SE712743-497674
Utloppet av Abborrvattnet -
SE712699-498384
Inloppet i Stor-Finnsjön -
SE705901-546005
Inloppet i Lillströmvattnet -
SE712739-497234
Utloppet av Lillströmvattnet -
SE712728-497335
Ovan 701194-157084 i
Faxälvens vattendragsyta -
SE706193-545224
Utloppet av Abborrvattnet -
SE712713-494759
Utloppet av Östervågen -
SE712802-497046
Ovan Åkerselbäcken i
Vängelälvens vattendragsyta -
SE706967-150647
Inloppet i Lill-Allvattnet -
SE710342-148621
Inloppet i Lill-Mårdsjön -
SE706965-150545
Utloppet av Lill-Allvattnet -
SE710083-148527
Namn saknas - SE710395-
148700
Utloppet av Ströms Vattudal -
SE710087-147945
Utloppet av Neder-Drevflyn -
SE707021-150451
Inloppet i Över-Drevflyn -
SE706916-150222
Utloppet av Neder-Drevflyn -
SE706915-150367
Utloppet av Låsjön - SE706938-
148861
Inloppet i Stamssele-Viken -
SE706896-149997
Inloppet i Klövsjön - SE709540-
148814
Utloppet av Sporrnsjön -
SE707343-149680
Inloppet i Hostsjön - SE707039-
148759
Utloppet av Fångsjön -
SE707937-149508
Inloppet i Sporrnsjön - SE707568-
149601
Inloppet i Mårdsjön - SE706720-
150704
Mynnar i Ströms Vattudal -
SE707217-148659
Inloppet i Fångsjön - SE707887-
149220
Utloppet av Mårdsjön -
SE706705-151135
Inloppet i Vängelsjöns
dämningsomr. - SE706788-
151391
Mynnar i Ströms Vattudal -

SE708898-147642
 Mynnar i Ströms Vattudal -
 SE710573-147602
 Utloppet av Renåtjärnen -
 SE710692-146660
 Utloppet av Renåsjön -
 SE709749-147330
 Inloppet i Kärrnässjön -
 SE709613-147393
 Utloppet av Stor-Ringsjön -
 SE712605-146221
 Utloppet av Vängelsjöns
 dämningssomr. - SE706738-
 152013
 Utloppet av Stamsele-Viken -
 SE706763-149903
 Utloppet av Stor-Finnsjön -
 SE705708-151113
 Mynnar i Hostsjön - SE707287-
 148297
 Utloppet av Hostsjön -
 SE707064-148574
 Mynnar i Ströms Vattudal -
 SE710240-148275
 Mynnar i Hostsjön - SE706854-
 148336
 Inloppet i Svaningssjön -
 SE713661-145180
 Inloppet i Renåsjön - SE710193-
 146981
 Mynnar i Ströms Vattudal -
 SE709223-148559
 Utloppet av Klövsjön -
 SE709321-148664
 Mynnar i Gärdssjön - SE713518-
 146714
 Mynnar i Renåtjärnen -
 SE710807-146610
 Utloppet av Gårdsvattnet -
 SE710545-148774

Vatten

Vägsån - WA91771549
 Allån - WA20580925
 Storbäcken - WA70307109
 Edsån - WA11256675
 Svanavattenån - WA30520253
 Edsån - WA46763880
 Edsån - WA33234623
 Spjutån - WA72480323
 Tällån - WA55179498
 Edsån - WA72375505
 Kvarnån & Djupån -
 WA56382544
 Nyfloån - WA33840109
 Klövån - WA37601411
 Nördsjöån - WA29096797
 Tällån - WA40013339
 Tällån - WA46159272
 Över-Drevflyn - WA72136098
 WA50323445 - WA50323445
 Lill-Mårdsjön - WA15478345
 Neder-Drevflyn - WA76720326
 Lill-Allvattnet - WA49675829
 Renåtjärnen - WA29843495

WA12195854 - WA12195854
 Tällsjön - WA15782896
 Svaningsån - WA53152325
 Faxälven - WA49724413
 Långmarkbäcken - WA56322728
 Abborrvattenån - WA45406116
 Allån - WA65451121
 WA12231245 - WA12231245
 Getmyrbäcken - WA13540455
 Abborrvattnet - WA37009251
 Kärrnässjön - WA45194062
 Ströms Vattudal - WA69022735
 Fångsjön - WA63404883
 Klövsjön - WA50703111
 Stor-Ringsjön - WA55956731
 Gårdsvattnet - WA29946749
 Renåsjön - WA17578266
 Mårdsjön - WA43468245
 Stamsele-Viken - WA96431354
 Stor-Finnsjön - WA15469016
 Vängelsjöns dämningso -
 WA63067079
 Hostsjön - WA66681242
 Låsjön - WA99750332
 Sporr sjön - WA74807273
 Vikån - WA79161758
 Vikan - WA18781409
 Vängelälven - WA67031851
 Hostån - WA73322647
 Djupån - WA38439833
 Faxälven - WA95092190
 Faxälven - WA83369454
 Kvarnån - WA64608390
 Faxälven - WA39403616
 Gårdsjön - WA31987731
 Vängelälven - WA50099020
 Vängelälven - WA65807285
 Faxälven - WA78109109
 Hemflobäcken & Svedjebäcken -
 WA95309528



Län

Jämtland - 23
 Västernorrland - 22



Kommun

Strömsund - 2313
 Sollefteå - 2283

Åtgärdskostnader**Fasta kostnader/intäkter**

Fält	Föreg. schablonvärde	Akt. schablonvärde	Värde
Investeringskostnad		Saknas 	
Utrednings- och administrativa kostnader		Saknas 	
Restvärde			

Rörliga kostnader/intäkter

Fält	Föreg. schablonvärde	Akt. schablonvärde	Värde
Löpande kostnader		Saknas 	
Löpande intäkter			
Produktionsbortfall		Saknas 	

Total åtgärdskostnad

Fält	Föreg. schablonvärde (diskonterat)	Akt. schablonvärde (diskonterat)	Angiven kostnad
Total åtgärdskostnad		Saknas 	
Total årskostnad		Saknas	

Åtgärdseffekter**Övriga effekter**

Effekt	CAS/ID	Föreg. schablonvärde	Akt. schablonvärde	Ökning/Minskning	Enhet	Värde
Habitat	HABITAT	Saknas	Saknas	Ökning	Hektar	27 000

Miljömålscoppling**Miljömål**

10. Hav i balans samt levande kust och skärgård	Positiv
16. Ett rikt växt- och djurliv	Positiv
8. Levande sjöar och vattendrag	Positiv

Klimatbedömning**Klimatförändringar**

Åtgärdens effekt kan förstärkas eller försvagas i ett förändrat klimat.

Geografier kopplade till åtgärden**Geografier för åtgärdsplats**

Land: Norge - NO
 Land: Sverige - SE
 Myndighet: 2. Bottenhavet - SE2
 Distrikt: 2. Bottenhavet (nationell del) - SE2
 Åtgärdsområde: Ström - AREA00864
 Delområde/Ansvarsområde: Ångermanälven - AREA00275
 Huvudavrinningsområde: Ångermanälven - SE38000
 Delavrinningsområde: Inloppet i Fångsjön - SE707887-149220
 Delavrinningsområde: Utloppet av Ströms Vattudal - SE710087-147945
 Vatten: Ströms Vattudal - WA69022735
 Vatten: WA12195854 - WA12195854
 Län: Jämtland - 23
 Kommun: Strömsund - 2313

Geografier för effektplats

Land: Norge - NO
 Land: Sverige - SE
 Myndighet: 2. Bottenhavet - SE2
 Distrikt: 2. Bottenhavet (nationell del) - SE2
 Åtgärdsområde: Ström - AREA00864
 Delområde/Ansvarsområde: Ångermanälven - AREA00275
 Huvudavrinningsområde: Ångermanälven - SE38000
 Delavrinningsområde: Mynnar i Kärrnässjön - SE709464-146998
 Delavrinningsområde: Utloppet av Kärrnässjön - SE709331-147246
 Delavrinningsområde: Ovan Getmyrbäcken - SE708869-146996
 Delavrinningsområde: Mynnar i Kärrnässjön - SE708997-147301
 Delavrinningsområde: Ovan Abborrvattenån - SE712905-146091
 Delavrinningsområde: Mynnar i Svanavattenån - SE710998-146991
 Delavrinningsområde: Mynnar i Svaningsån - SE712942-146084
 Delavrinningsområde: Inloppet i Renåtjärnen - SE710843-146424
 Delavrinningsområde: Utloppet av Tällsjön - SE708940-147463

Delavrinningsområde: Mynnar i Ströms Vattudal - SE707881-148348
Delavrinningsområde: Ovan 707922-148038 - SE707956-147708
Delavrinningsområde: Inloppet i Låsjön - SE706635-148968
Delavrinningsområde: Ovan Nyfloån - SE707921-148060
Delavrinningsområde: Ovan None - SE708595-147305
Delavrinningsområde: Inloppet i Tällsjön - SE708926-147297
Delavrinningsområde: Mynnar i Kvarnån - SE708138-147905
Delavrinningsområde: Mynnar i Tällån - SE708884-147343
Delavrinningsområde: Mynnar i Svaningssjön - SE712942-146177
Delavrinningsområde: Inloppet i Abborrvattnet - SE712743-497674
Delavrinningsområde: Utloppet av Abborrvattnet - SE712699-498384
Delavrinningsområde: Inloppet i Stor-Finnsjön - SE705901-546005
Delavrinningsområde: Inloppet i Lillströmvattnet - SE712739-497234
Delavrinningsområde: Utloppet av Lillströmvattnet - SE712728-497335
Delavrinningsområde: Ovan 701194-157084 i Faxälvens vattendragsyta - SE706193-545224
Delavrinningsområde: Utloppet av Abborrvattnet - SE712713-494759
Delavrinningsområde: Utloppet av Östervågen - SE712802-497046
Delavrinningsområde: Ovan Åkerselbäcken i Vängelälvens vattendragsyta - SE706967-150647
Delavrinningsområde: Inloppet i Lill-Allvattnet - SE710342-148621
Delavrinningsområde: Inloppet i Lill-Mårdsjön - SE706965-150545
Delavrinningsområde: Utloppet av Lill-Allvattnet - SE710083-148527
Delavrinningsområde: Namn saknas - SE710395-148700
Delavrinningsområde: Utloppet av Ströms Vattudal - SE710087-147945
Delavrinningsområde: Utloppet av Neder-Drevflyn - SE707021-150451
Delavrinningsområde: Inloppet i Över-Drevflyn - SE706916-150222
Delavrinningsområde: Utloppet av Neder-Drevflyn - SE706915-150367
Delavrinningsområde: Utloppet av Låsjön - SE706938-148861
Delavrinningsområde: Inloppet i Stamsele-Viken - SE706896-149997
Delavrinningsområde: Inloppet i Klövsjön - SE709540-148814
Delavrinningsområde: Utloppet av Sporrnsjön - SE707343-149680
Delavrinningsområde: Inloppet i Hostsjön - SE707039-148759
Delavrinningsområde: Utloppet av Fångsjön - SE707937-149508
Delavrinningsområde: Inloppet i Sporrnsjön - SE707568-149601
Delavrinningsområde: Inloppet i Mårdsjön - SE706720-150704
Delavrinningsområde: Mynnar i Ströms Vattudal - SE707217-148659
Delavrinningsområde: Inloppet i Fångsjön - SE707887-149220
Delavrinningsområde: Utloppet av Mårdsjön - SE706705-151135
Delavrinningsområde: Inloppet i Vängelsjöns dämningssomr. - SE706788-151391
Delavrinningsområde: Mynnar i Ströms Vattudal - SE708898-147642
Delavrinningsområde: Mynnar i Ströms Vattudal - SE710573-147602
Delavrinningsområde: Utloppet av Renåttjärnen - SE710692-146660
Delavrinningsområde: Utloppet av Renåsjön - SE709749-147330
Delavrinningsområde: Inloppet i Kärrnässjön - SE709613-147393
Delavrinningsområde: Utloppet av Stor-Ringsjön - SE712605-146221
Delavrinningsområde: Utloppet av Vängelsjöns dämningssomr. - SE706738-152013
Delavrinningsområde: Utloppet av Stamsele-Viken - SE706763-149903
Delavrinningsområde: Utloppet av Stor-Finnsjön - SE705708-151113
Delavrinningsområde: Mynnar i Hostsjön - SE707287-148297
Delavrinningsområde: Utloppet av Hostsjön - SE707064-148574
Delavrinningsområde: Mynnar i Ströms Vattudal - SE710240-148275
Delavrinningsområde: Mynnar i Hostsjön - SE706854-148336
Delavrinningsområde: Inloppet i Svaningssjön - SE713661-145180
Delavrinningsområde: Inloppet i Renåsjön - SE710193-146981
Delavrinningsområde: Mynnar i Ströms Vattudal - SE709223-148559
Delavrinningsområde: Utloppet av Klövsjön - SE709321-148664
Delavrinningsområde: Mynnar i Gårdsjön - SE713518-146714
Delavrinningsområde: Mynnar i Renåttjärnen - SE710807-146610
Delavrinningsområde: Utloppet av Gårdsvattnet - SE710545-148774
Vatten: Vägsån - WA91771549
Vatten: Allån - WA20580925
Vatten: Storbäcken - WA70307109
Vatten: Edsån - WA11256675
Vatten: Svanavattenån - WA30520253

Vatten: Edsån - WA46763880
 Vatten: Edsån - WA33234623
 Vatten: Spjutån - WA72480323
 Vatten: Tällån - WA55179498
 Vatten: Edsån - WA72375505
 Vatten: Kvarnån & Djupån - WA56382544
 Vatten: Nyfloån - WA33840109
 Vatten: Klövån - WA37601411
 Vatten: Nördsjön - WA29096797
 Vatten: Tällån - WA40013339
 Vatten: Tällån - WA46159272
 Vatten: Över-Drevflyn - WA72136098
 Vatten: WA50323445 - WA50323445
 Vatten: Lill-Mårdsjön - WA15478345
 Vatten: Neder-Drevflyn - WA76720326
 Vatten: Lill-Allvattnet - WA49675829
 Vatten: Renåtjärnen - WA29843495
 Vatten: WA12195854 - WA12195854
 Vatten: Tällsjön - WA15782896
 Vatten: Svaningsån - WA53152325
 Vatten: Faxälven - WA49724413
 Vatten: Långmarkbäcken - WA56322728
 Vatten: Abborrvattenån - WA45406116
 Vatten: Allån - WA65451121
 Vatten: WA12231245 - WA12231245
 Vatten: Getmyrbäcken - WA13540455
 Vatten: Abborrvattnet - WA37009251
 Vatten: Kärrnässjön - WA45194062
 Vatten: Ströms Vattudal - WA69022735
 Vatten: Fångsjön - WA63404883
 Vatten: Klövsjön - WA50703111
 Vatten: Stor-Ringsjön - WA55956731
 Vatten: Gårdsvattnet - WA29946749
 Vatten: Renäsjön - WA17578266
 Vatten: Mårdsjön - WA43468245
 Vatten: Stamsele-Viken - WA96431354
 Vatten: Stor-Finnsjön - WA15469016
 Vatten: Vängelsjöns dämningso - WA63067079
 Vatten: Hostsjön - WA66681242
 Vatten: Låsjön - WA99750332
 Vatten: Sporrnsjön - WA74807273
 Vatten: Vikån - WA79161758
 Vatten: Vikan - WA18781409
 Vatten: Vängelälven - WA67031851
 Vatten: Hostån - WA73322647
 Vatten: Djupån - WA38439833
 Vatten: Faxälven - WA95092190
 Vatten: Faxälven - WA83369454
 Vatten: Kvarnån - WA64608390
 Vatten: Faxälven - WA39403616
 Vatten: Gårdsjön - WA31987731
 Vatten: Vängelälven - WA50099020
 Vatten: Vängelälven - WA65807285
 Vatten: Faxälven - WA78109109
 Vatten: Hemflobäcken & Svedjebäcken - WA95309528
 Län: Jämtland - 23
 Län: Västernorrland - 22
 Kommun: Strömsund - 2313
 Kommun: Sollefteå - 2283

Kontakta Länsstyrelsen i Jämtlands län

E-post Z-DL-vattendirektivet@lansstyrelsen.se

Hemsida

