

Här visas de åtgärder som genomförts eller är planerade samt förslag på kommande åtgärder som kan behövas för en bättre vattenkvalitet. Åtgärderna är inte bindande, utan en del i långsiktig planering för bättre vatten. Utöver det som finns i VISS kan det finnas fler åtgärder som av olika anledningar ännu inte blivit registrerade. Underlaget kan vara baserat på schabloner och modeller. Vattenmyndigheterna välkomnar synpunkter och konkreta förbättringsförslag på föreslagna åtgärder.

Uppströmspassage vid dammen Ströms Vattudal - Åtgärd i VISS

Förlängning av förvaltningscykel 2

ID	VISSMEASURE0339985		
Åtgärdsfas	Planerad	Åtgärdskategori	Uppströmspassage
Extern databas	Dammregister (SMHI)	Åtgärdens ID i extern databas	{3189A044-1081-45D7-ADBE-F66537181084}
Livslängd	år	Schablonlivslängd	30 år
Startår		Slutår	
Huvudman		Informationskälla	
Åtgärden skapades	2017-12-18 15:09	Senast uppdaterad	2019-09-26 19:07
Mer information	http://viss.lansstyrelsen.se/Measures/EditMeasure.aspx?measureEUID=VISSMEASURE0339985		

Beskrivning

Uppströmsvandring för öring och harr förbi dammen Ströms Vattudal. Befintlig fisktrappa har inte tillfredsställande funktionalitet. Åtgärd är planerad och består av omlöp för att tillgängliggöra uppväxtområden och reproduktionsområden uppströms dammen. Ingen kostnads-nytta-analys har gjorts men omlöp är bäst passagealternativ ur ekologisk synvinkel. Varken alternativa tekniska lösningar eller utformningen har bedömts.

Enhet och status

Typ	Storlek	Enhet
Sekundär	1	Antal

Åtgärdsplats

Åtgärdsplats

Vatten Ströms Vattudal - WA69022735

Vatten WA12195854 - WA12195854

Stödgeometrier åtgärdsplats

Land	Norge - NO Sverige - SE
Myndighet	2. Bottenhavet - SE2
Distrikt	2. Bottenhavet (nationell del) - SE2
Åtgärdsområde	Ström - AREA00864
Delområde/Ansvarsområde	Ångermanälven - AREA00275
Huvudavrinningsområde	Ångermanälven - SE38000

Delavrinningsområde	Inloppet i Fångsjön - SE707887- e 149220 Utloppet av Ströms Vattudal - SE710087-147945
Vatten	Ströms Vattudal - WA69022735 WA12195854 - WA12195854
Län	Jämtland - 23
Kommun	Strömsund - 2313

Effektplats

Effektplats

Vatten Stor-Finnsjön - WA15469016
 Vatten Stamsele-Viken - WA96431354
 Vatten Mårdsjön - WA43468245
 Vatten Vängelsjöns dämningso - WA63067079
 Vatten Sporrnsjön - WA74807273
 Vatten Låsjön - WA99750332
 Vatten Hostsjön - WA66681242
 Vatten Fångsjön - WA63404883
 Vatten Ströms Vattudal - WA69022735
 Vatten Kärrnässjön - WA45194062
 Vatten Klövsjön - WA50703111
 Vatten Renåsjön - WA17578266
 Vatten Gårdsvattnet - WA29946749
 Vatten Stor-Ringsjön - WA55956731
 Vatten Gårdsjön - WA31987731
 Vatten Faxälven - WA39403616
 Vatten Kvarnån - WA64608390
 Vatten Vängelälven - WA50099020
 Vatten Hemflobäcken & Svedjebäcken - WA95309528
 Vatten Faxälven - WA78109109
 Vatten Vängelälven - WA65807285
 Vatten Vängelälven - WA67031851
 Vatten Vikan - WA18781409
 Vatten Vikån - WA79161758
 Vatten Hostån - WA73322647
 Vatten Faxälven - WA83369454
 Vatten Faxälven - WA95092190
 Vatten Djupån - WA38439833
 Vatten Kvarnån & Djupån - WA56382544
 Vatten Nyfloån - WA33840109
 Vatten Tällån - WA55179498
 Vatten Edsån - WA72375505
 Vatten Tällån - WA40013339
 Vatten Tällån - WA46159272
 Vatten Klövån - WA37601411
 Vatten Nördsjöån - WA29096797
 Vatten Storbäcken - WA70307109
 Vatten Edsån - WA11256675
 Vatten Vägsån - WA91771549
 Vatten Allån - WA20580925
 Vatten Edsån - WA33234623
 Vatten Spjutån - WA72480323
 Vatten Svanavattenån - WA30520253
 Vatten Edsån - WA46763880
 Vatten Långmarkbäcken - WA56322728
 Vatten Abborrvattenån - WA45406116

Vatten Svaningsån - WA53152325
 Vatten Faxälven - WA49724413
 Vatten Getmyrbäcken - WA13540455
 Vatten Abborrhvattnet - WA37009251
 Vatten Allån - WA65451121
 Vatten WA12231245 - WA12231245
 Vatten Lill-Mårdsjön - WA15478345
 Vatten Neder-Drevflyn - WA76720326
 Vatten Över-Drevflyn - WA72136098
 Vatten WA50323445 - WA50323445
 Vatten WA12195854 - WA12195854
 Vatten Tällsjön - WA15782896
 Vatten Lill-Allvattnet - WA49675829
 Vatten Renåtjärnen - WA29843495

Stödgeometrier effektplats

Land	Norge - NO Sverige - SE
Myndighet	2. Bottenhavet - SE2
Distrikt	2. Bottenhavet (nationell del) - SE2
Åtgärdsområde	Ström - AREA00864
Delområde/Ansvarsområde	Ångermanälven - AREA00275
Huvudavrinningsområde	Ångermanälven - SE38000
Delavrinningsområde	Mynnar i Kärrnässjön - SE709464-146998 Utloppet av Kärrnässjön - SE709331-147246 Ovan Getmyrbäcken - SE708869-146996 Mynnar i Kärrnässjön - SE708997-147301 Inloppet i Renåtjärnen - SE710843-146424 Ovan Abborrhvattenån - SE712905-146091 Mynnar i Svanavattenån - SE710998-146991 Mynnar i Svaningsån - SE712942-146084 Ovan Långmarkbäcken - SE711101-146674 Mynnar i Ströms Vattudal - SE707881-148348 Ovan 707922-148038 - SE707956-147708 Inloppet i Låsjön - SE706635-148968 Ovan Nyfloån - SE707921-148060 Mynnar i Kvarnån - SE708138-147905 Inloppet i Tällsjön - SE708926-147297 Utloppet av Tällsjön - SE708940-147463 Mynnar i Tällån - SE708884-147343

Ovan None - SE708595-147305
Inloppet i Lillströmvattnet -
SE712739-497234
Inloppet i Abborrvattnet -
SE712743-497674
Ovan Åkerselbäcken i
Vängelälvens vattendragsyta -
SE706967-150647
Inloppet i Stor-Finnsjön -
SE705901-546005
Utloppet av Abborrvattnet -
SE712699-498384
Utloppet av Lillströmvattnet -
SE712728-497335
Ovan 701194-157084 i
Faxälvens vattendragsyta -
SE706193-545224
Utloppet av Abborrvattnet -
SE712713-494759
Utloppet av Östervågen -
SE712802-497046
Namn saknas - SE710395-
148700
Inloppet i Lill-Allvattnet -
SE710342-148621
Mynnar i Svaningssjön -
SE712942-146177
Utloppet av Lill-Allvattnet -
SE710083-148527
Inloppet i Lill-Mårdsjön -
SE706965-150545
Utloppet av Ströms Vattudal -
SE710087-147945
Utloppet av Neder-Drevflyn -
SE707021-150451
Inloppet i Över-Drevflyn -
SE706916-150222
Utloppet av Neder-Drevflyn -
SE706915-150367
Utloppet av Låsjön - SE706938-
148861
Inloppet i Stamssele-Viken -
SE706896-149997
Inloppet i Hostsjön - SE707039-
148759
Utloppet av Sporrssjön -
SE707343-149680
Inloppet i Klövsjön - SE709540-
148814
Utloppet av Fångsjön -
SE707937-149508
Inloppet i Kärrnässjön -
SE709613-147393
Inloppet i Mårdsjön - SE706720-
150704
Inloppet i Sporrssjön - SE707568-
149601
Inloppet i Fångsjön - SE707887-
149220
Mynnar i Ströms Vattudal -
SE708898-147642
Inloppet i Vängelsjöns
dämningsomr. - SE706788-

151391
 Utloppet av Mårdsjön -
 SE706705-151135
 Mynnar i Ströms Vattudal -
 SE710573-147602
 Mynnar i Ströms Vattudal -
 SE707217-148659
 Utloppet av Renåsjön -
 SE709749-147330
 Utloppet av Renåtjärnen -
 SE710692-146660
 Utloppet av Vängelsjöns
 dämningssomr. - SE706738-
 152013
 Utloppet av Stor-Ringsjön -
 SE712605-146221
 Mynnar i Hostsjön - SE706854-
 148336
 Utloppet av Stamsele-Viken -
 SE706763-149903
 Utloppet av Hostsjön -
 SE707064-148574
 Mynnar i Hostsjön - SE707287-
 148297
 Utloppet av Stor-Finnsjön -
 SE705708-151113
 Mynnar i Ströms Vattudal -
 SE710240-148275
 Inloppet i Svaningssjön -
 SE713661-145180
 Utloppet av Klövsjön -
 SE709321-148664
 Mynnar i Ströms Vattudal -
 SE709223-148559
 Inloppet i Renåsjön - SE710193-
 146981
 Mynnar i Renåtjärnen -
 SE710807-146610
 Mynnar i Gårdsjön - SE713518-
 146714
 Utloppet av Gårdsvattnet -
 SE710545-148774
 Mynnar i Ströms Vattudal -
 SE709845-148594

Vatten

Allån - WA20580925
 Edsån - WA33234623
 Allån - SE709779-148485
 Vägsån - WA91771549
 Edsån - WA46763880
 Långmarkbäcken - WA56322728
 Spjutån - WA72480323
 Svanavattenån - WA30520253
 Edsån - WA11256675
 Edsån - WA72375505
 Tällån - WA40013339
 Nyfloån - WA33840109
 Tällån - WA55179498
 Nördsjöån - WA29096797
 Storbäcken - WA70307109
 Tällån - WA46159272
 Klövån - WA37601411
 Över-Drevflyn - WA72136098
 WA50323445 - WA50323445

Lill-Mårdsjön - WA15478345
 Neder-Drevflyn - WA76720326
 Lill-Allvattnet - WA49675829
 Renåttjärnen - WA29843495
 WA12195854 - WA12195854
 Tällsjön - WA15782896
 WA12231245 - WA12231245
 Svaningsån - WA53152325
 Faxälven - WA49724413
 Svanavattenån - SE711011-
 146672
 Abborrvattenån - WA45406116
 Allån - WA65451121
 Faxälven - NW712605-146813
 Getmyrbäcken - WA13540455
 Abborrvattnet - WA37009251
 Klövsjön - WA50703111
 Kärrnässjön - WA45194062
 Ströms Vattudal - WA69022735
 Renåttjärnen - WA17578266
 Stor-Ringsjön - WA55956731
 Svaningssjön - SE712625-
 146818
 Gärdsvattnet - WA29946749
 Fångsjön - WA63404883
 Mårdsjön - WA43468245
 Stamsele-Viken - WA96431354
 Stor-Finnsjön - WA15469016
 Vängelsjöns dämningso -
 WA63067079
 Hostsjön - WA66681242
 Låsjön - WA99750332
 Sporrssjön - WA74807273
 Hostån - WA73322647
 Vikån - WA79161758
 Vikan - WA18781409
 Faxälven - WA83369454
 Kvarnån & Djupån -
 WA56382544
 Djupån - WA38439833
 Faxälven - WA95092190
 Vängelälven - WA67031851
 Kvarnån - WA64608390
 Faxälven - WA39403616
 Gärdssjön - WA31987731
 Vängelälven - WA50099020
 Vängelälven - WA65807285
 Faxälven - WA78109109
 Hemflobäcken & Svedjebäcken -
 WA95309528





Län Jämtland - 23
 Västernorrland - 22

Kommun Strömsund - 2313
 Sollefteå - 2283

Åtgärdskostnader

Fasta kostnader/intäkter

Fält	Föreg. schablonvärde	Akt. schablonvärde	Värde
Investeringskostnad		Saknas 	

Fält	Föreg. schablonvärde	Akt. schablonvärde	Värde
Utrednings- och administrativa kostnader		Saknas 	
Restvärde			
Rörliga kostnader/intäkter			
Fält	Föreg. schablonvärde	Akt. schablonvärde	Värde
Löpande kostnader		Saknas 	
Löpande intäkter			
Produktionsbortfall		Saknas 	
Total åtgärdskostnad			
Fält	Föreg. schablonvärde (diskonterat)	Akt. schablonvärde (diskonterat)	Angiven kostnad
Total åtgärdskostnad		Saknas 	
Total årskostnad		Saknas	

Åtgärdseffekter

Övriga effekter

Effekt	CAS/ID	Föreg. schablonvärde	Akt. schablonvärde	Ökning/Minskning	Enhet	Värde
Habitat	HABITAT	Saknas	Saknas	Ökning	Hektar	27 000

Miljömålskoppling

Miljömål

10. Hav i balans samt levande kust och skärgård	Positiv
16. Ett rikt växt- och djurliv	Positiv
8. Levande sjöar och vattendrag	Positiv

Klimatbedömning

Klimatförändringar

Åtgärdens effekt kan förstärkas eller försvagas i ett förändrat klimat.

Geografier kopplade till åtgärden

Geografier för åtgärdsplats

Land: Norge - NO
 Land: Sverige - SE
 Myndighet: 2. Bottenhavet - SE2
 Distrikt: 2. Bottenhavet (nationell del) - SE2
 Åtgärdsområde: Ström - AREA00864
 Delområde/Ansvarsområde: Ångermanälven - AREA00275
 Huvudavrinningsområde: Ångermanälven - SE38000
 Delavrinningsområde: Inloppet i Fångsjön - SE707887-149220
 Delavrinningsområde: Utloppet av Ströms Vattudal - SE710087-147945
 Vatten: Ströms Vattudal - WA69022735
 Vatten: WA12195854 - WA12195854
 Län: Jämtland - 23
 Kommun: Strömsund - 2313

Geografier för effektplats

Land: Norge - NO
 Land: Sverige - SE
 Myndighet: 2. Bottenhavet - SE2
 Distrikt: 2. Bottenhavet (nationell del) - SE2

Åtgärdsområde: Ström - AREA00864
 Delområde/Ansvarsområde: Ångermanälven - AREA00275
 Huvudavrinningsområde: Ångermanälven - SE38000
 Delavrinningsområde: Mynnar i Kärrnässjön - SE709464-146998
 Delavrinningsområde: Utloppet av Kärrnässjön - SE709331-147246
 Delavrinningsområde: Ovan Getmyrbäcken - SE708869-146996
 Delavrinningsområde: Mynnar i Kärrnässjön - SE708997-147301
 Delavrinningsområde: Inloppet i Renåtjärnen - SE710843-146424
 Delavrinningsområde: Ovan Abborrvattenån - SE712905-146091
 Delavrinningsområde: Mynnar i Svanavattenån - SE710998-146991
 Delavrinningsområde: Mynnar i Svaningsån - SE712942-146084
 Delavrinningsområde: Ovan Långmarkbäcken - SE711101-146674
 Delavrinningsområde: Mynnar i Ströms Vattudal - SE707881-148348
 Delavrinningsområde: Ovan 707922-148038 - SE707956-147708
 Delavrinningsområde: Inloppet i Låsjön - SE706635-148968
 Delavrinningsområde: Ovan Nyfloån - SE707921-148060
 Delavrinningsområde: Mynnar i Kvarnån - SE708138-147905
 Delavrinningsområde: Inloppet i Tällsjön - SE708926-147297
 Delavrinningsområde: Utloppet av Tällsjön - SE708940-147463
 Delavrinningsområde: Mynnar i Tällån - SE708884-147343
 Delavrinningsområde: Ovan None - SE708595-147305
 Delavrinningsområde: Inloppet i Lillströmvattnet - SE712739-497234
 Delavrinningsområde: Inloppet i Abborrvattnet - SE712743-497674
 Delavrinningsområde: Ovan Åkerselbäcken i Vängelälvens vattendragsyta - SE706967-150647
 Delavrinningsområde: Inloppet i Stor-Finnsjön - SE705901-546005
 Delavrinningsområde: Utloppet av Abborrvattnet - SE712699-498384
 Delavrinningsområde: Utloppet av Lillströmvattnet - SE712728-497335
 Delavrinningsområde: Ovan 701194-157084 i Faxälvens vattendragsyta - SE706193-545224
 Delavrinningsområde: Utloppet av Abborrvattnet - SE712713-494759
 Delavrinningsområde: Utloppet av Östervågen - SE712802-497046
 Delavrinningsområde: Namn saknas - SE710395-148700
 Delavrinningsområde: Inloppet i Lill-Allvattnet - SE710342-148621
 Delavrinningsområde: Mynnar i Svaningsjön - SE712942-146177
 Delavrinningsområde: Utloppet av Lill-Allvattnet - SE710083-148527
 Delavrinningsområde: Inloppet i Lill-Mårdsjön - SE706965-150545
 Delavrinningsområde: Utloppet av Ströms Vattudal - SE710087-147945
 Delavrinningsområde: Utloppet av Neder-Drevflyn - SE707021-150451
 Delavrinningsområde: Inloppet i Över-Drevflyn - SE706916-150222
 Delavrinningsområde: Utloppet av Neder-Drevflyn - SE706915-150367
 Delavrinningsområde: Utloppet av Låsjön - SE706938-148861
 Delavrinningsområde: Inloppet i Stamsele-Viken - SE706896-149997
 Delavrinningsområde: Inloppet i Hostsjön - SE707039-148759
 Delavrinningsområde: Utloppet av Sporrssjön - SE707343-149680
 Delavrinningsområde: Inloppet i Klövsjön - SE709540-148814
 Delavrinningsområde: Utloppet av Fångsjön - SE707937-149508
 Delavrinningsområde: Inloppet i Kärrnässjön - SE709613-147393
 Delavrinningsområde: Inloppet i Mårdsjön - SE706720-150704
 Delavrinningsområde: Inloppet i Sporrssjön - SE707568-149601
 Delavrinningsområde: Inloppet i Fångsjön - SE707887-149220
 Delavrinningsområde: Mynnar i Ströms Vattudal - SE708898-147642
 Delavrinningsområde: Inloppet i Vängelsjöns dämningssomr. - SE706788-151391
 Delavrinningsområde: Utloppet av Mårdsjön - SE706705-151135
 Delavrinningsområde: Mynnar i Ströms Vattudal - SE710573-147602
 Delavrinningsområde: Mynnar i Ströms Vattudal - SE707217-148659
 Delavrinningsområde: Utloppet av Renåsjön - SE709749-147330
 Delavrinningsområde: Utloppet av Renåtjärnen - SE710692-146660
 Delavrinningsområde: Utloppet av Vängelsjöns dämningssomr. - SE706738-152013
 Delavrinningsområde: Utloppet av Stor-Ringsjön - SE712605-146221
 Delavrinningsområde: Mynnar i Hostsjön - SE706854-148336
 Delavrinningsområde: Utloppet av Stamsele-Viken - SE706763-149903
 Delavrinningsområde: Utloppet av Hostsjön - SE707064-148574
 Delavrinningsområde: Mynnar i Hostsjön - SE707287-148297
 Delavrinningsområde: Utloppet av Stor-Finnsjön - SE705708-151113

Delavrinningsområde: Mynnar i Ströms Vattudal - SE710240-148275
Delavrinningsområde: Inloppet i Svaningssjön - SE713661-145180
Delavrinningsområde: Utloppet av Klövsjön - SE709321-148664
Delavrinningsområde: Mynnar i Ströms Vattudal - SE709223-148559
Delavrinningsområde: Inloppet i Renåsjön - SE710193-146981
Delavrinningsområde: Mynnar i Renåtjärnen - SE710807-146610
Delavrinningsområde: Mynnar i Gårdsjön - SE713518-146714
Delavrinningsområde: Utloppet av Gårdsvattnet - SE710545-148774
Delavrinningsområde: Mynnar i Ströms Vattudal - SE709845-148594
Vatten: Allån - WA20580925
Vatten: Edsån - WA33234623
Vatten: Allån - SE709779-148485
Vatten: Vägsån - WA91771549
Vatten: Edsån - WA46763880
Vatten: Långmarkbäcken - WA56322728
Vatten: Spjutån - WA72480323
Vatten: Svanavattenån - WA30520253
Vatten: Edsån - WA11256675
Vatten: Edsån - WA72375505
Vatten: Tällån - WA40013339
Vatten: Nyfloån - WA33840109
Vatten: Tällån - WA55179498
Vatten: Nördsjön - WA29096797
Vatten: Storbäcken - WA70307109
Vatten: Tällån - WA46159272
Vatten: Klövån - WA37601411
Vatten: Över-Drevflyn - WA72136098
Vatten: WA50323445 - WA50323445
Vatten: Lill-Mårdsjön - WA15478345
Vatten: Neder-Drevflyn - WA76720326
Vatten: Lill-Allvattnet - WA49675829
Vatten: Renåtjärnen - WA29843495
Vatten: WA12195854 - WA12195854
Vatten: Tällsjön - WA15782896
Vatten: WA12231245 - WA12231245
Vatten: Svaningsån - WA53152325
Vatten: Faxälven - WA49724413
Vatten: Svanavattenån - SE711011-146672
Vatten: Abborrvattenån - WA45406116
Vatten: Allån - WA65451121
Vatten: Faxälven - NW712605-146813
Vatten: Getmyrbäcken - WA13540455
Vatten: Abborrvattnet - WA37009251
Vatten: Klövsjön - WA50703111
Vatten: Kärrnäsjön - WA45194062
Vatten: Ströms Vattudal - WA69022735
Vatten: Renåsjön - WA17578266
Vatten: Stor-Ringsjön - WA55956731
Vatten: Svaningssjön - SE712625-146818
Vatten: Gårdsvattnet - WA29946749
Vatten: Fångsjön - WA63404883
Vatten: Mårdsjön - WA43468245
Vatten: Stamsele-Viken - WA96431354
Vatten: Stor-Finnsjön - WA15469016
Vatten: Vängelsjöns dämningso - WA63067079
Vatten: Hostsjön - WA66681242
Vatten: Låsjön - WA99750332
Vatten: Sporr sjön - WA74807273
Vatten: Hostån - WA73322647
Vatten: Vikån - WA79161758
Vatten: Vikan - WA18781409
Vatten: Faxälven - WA83369454
Vatten: Kvarnån & Djupån - WA56382544
Vatten: Djupån - WA38439833

Vatten: Faxälven - WA95092190
Vatten: Vängelälven - WA67031851
Vatten: Kvarnån - WA64608390
Vatten: Faxälven - WA39403616
Vatten: Gärdsjön - WA31987731
Vatten: Vängelälven - WA50099020
Vatten: Vängelälven - WA65807285
Vatten: Faxälven - WA78109109
Vatten: Hemflobäcken & Svedjebäcken - WA95309528
Län: Jämtland - 23
Län: Västernorrland - 22
Kommun: Strömsund - 2313
Kommun: Sollefteå - 2283

Kontakta Länsstyrelsen i Jämtlands län

E-post Z-DL-vattendirektivet@lansstyrelsen.se

Hemsida