

Här visas de åtgärder som genomförts eller är planerade samt förslag på kommande åtgärder som kan behövas för en bättre vattenkvalitet. Åtgärderna är inte bindande, utan en del i långsiktig planering för bättre vatten. Utöver det som finns i VISS kan det finnas fler åtgärder som av olika anledningar ännu inte blivit registrerade. Underlaget kan vara baserat på schabloner och modeller. Vattenmyndigheterna välkomnar synpunkter och konkreta förbättringsförslag på föreslagna åtgärder.

Flottledsåterställning Sangisälven - Åtgärd i VISS

Förvaltningscykel 3 (2017 - 2021)

ID	VISSMEASURE0386541		
Åtgärdsfas	Möjlig	Åtgärdskategori	Flottledsåterställning
Extern databas	Åtgärdens ID i extern databas		
Livslängd	30 år	Schablonlivslängd	30 år
Startår	Slutår		
Huvudman	Informationskälla		
Åtgärden skapades	2019-12-18 15:14	Senast uppdaterad	2020-04-26 13:51
Mer information	http://viss.lansstyrelsen.se/Measures/EditMeasure.aspx?measureEUID=VISSMEASURE0386541		

Beskrivning

Vattenförekomsten har utnyttjats som flottled och behöver återställas i de delar som är förändrade. Åtgärderna omfattar utrivning av ledarmar, öppning av avstängda sidofårar samt återförsel av block, sten, lekgrus och död ved till fåran. Åtgärdsstorlek är beräknad utifrån den totala längden av vattenförekomstens strömmande partier (meter). Kostnad är beräknad efter schablon och kan därmed komma att justeras.

Enhet och status

Typ	Storlek	Enhet
Sekundär	3,4	Hektar

Åtgärdsplats

Åtgärdsplats

Vatten Sangisälven - WA65376236

Stödgeometrier åtgärdsplats

Land	Norge - NO Sverige - SE
Myndighet	1. Bottenviken - SE1
Distrikt	1. Bottenviken (nationell del) - SE1
Åtgärdsområde	Sangisälvens och Keräsjoki med kustvatten - AREA00401
Delområde/Ansvarsområde	Norra delområdet - AREA00502 Norrbotten - AREA00278 Sangisälvens och Keräsjoki med kustvatten - AREA00401

Huvudavrinningsområde Sangisälven - SE3000

Delavrinningsområde Ovan Korpikån - SE733562-184798
Ovan 733680-184775 - SE734226-885052

Vatten Sangisälven - WA65376236

Län Norrbotten - 25

Kommun Haparanda - 2583
Kalix - 2514

Effektplats

Effektplats

Vatten Sangisälven - WA65376236

Stödgeometrier effektplats

Land Norge - NO
Sverige - SE

Myndighet 1. Bottenviken - SE1

Distrikt 1. Bottenviken (nationell del) - SE1

Åtgärdsområde Sangisälvens och Keräsjöki med kustvatten - AREA00401

Delområde/Ansvarsområde Norra delområdet - AREA00502
Norrbotten - AREA00278
Sangisälvens och Keräsjöki med kustvatten - AREA00401

Huvudavrinningsområde Sangisälven - SE3000

Delavrinningsområde Ovan Korpikån - SE733562-184798
Ovan 733680-184775 - SE734226-885052

Vatten Sangisälven - WA65376236

Län Norrbotten - 25

Kommun Haparanda - 2583
Kalix - 2514

Påverkan som åtgärd riktas mot

Påverkan ytvatten

Förändring av konnektivitet genom dammar, barriärer och slussar - okända eller föråldrade
Förändring av konnektivitet genom dammar, barriärer och slussar - okända eller föråldrade: flottning




Miljöproblem som åtgärd riktas mot

Miljöproblem ytvatten

Morfologiska förändringar och kontinuitet
Kontinuitetsförändringar

Åtgärdskostnader

Fasta kostnader/intäkter

Fält	Föreg. schablonvärde	Akt. schablonvärde	Värde
Investeringskostnad		340 000 kr 	
Utrednings- och administrativa kostnader		71 000 kr 	
Restvärde			
Total åtgärdskostnad			
Fält	Föreg. schablonvärde (diskonterat)	Akt. schablonvärde (diskonterat)	Angiven kostnad
Total åtgärdskostnad		410 000 kr 	
Total årskostnad		22 000 kr/år	

Geografier kopplade till åtgärden

Geografier för åtgärdsplats

Land: Norge - NO
Land: Sverige - SE
Myndighet: 1. Bottenviken - SE1
Distrikt: 1. Bottenviken (nationell del) - SE1
Åtgärdsområde: Sangisälvens och Keräsjöki med kustvatten - AREA00401
Delområde/Ansvarsområde: Norra delområdet - AREA00502
Delområde/Ansvarsområde: Norrbotten - AREA00278
Delområde/Ansvarsområde: Sangisälvens och Keräsjöki med kustvatten - AREA00401
Huvudavrinningsområde: Sangisälven - SE3000
Delavrinningsområde: Ovan Korpikån - SE733562-184798
Delavrinningsområde: Ovan 733680-184775 - SE734226-885052
Vatten: Sangisälven - WA65376236
Län: Norrbotten - 25
Kommun: Haparanda - 2583
Kommun: Kalix - 2514

Geografier för effektplats

Land: Norge - NO
Land: Sverige - SE
Myndighet: 1. Bottenviken - SE1
Distrikt: 1. Bottenviken (nationell del) - SE1
Åtgärdsområde: Sangisälvens och Keräsjöki med kustvatten - AREA00401
Delområde/Ansvarsområde: Norra delområdet - AREA00502
Delområde/Ansvarsområde: Norrbotten - AREA00278
Delområde/Ansvarsområde: Sangisälvens och Keräsjöki med kustvatten - AREA00401
Huvudavrinningsområde: Sangisälven - SE3000
Delavrinningsområde: Ovan Korpikån - SE733562-184798
Delavrinningsområde: Ovan 733680-184775 - SE734226-885052
Vatten: Sangisälven - WA65376236
Län: Norrbotten - 25
Kommun: Haparanda - 2583
Kommun: Kalix - 2514

Kontakta Länsstyrelsen i Västerbottens län

E-post AC-DL-bersek@lansstyrelsen.se

Hemsida