

Här visas de åtgärder som genomförts eller är planerade samt förslag på kommande åtgärder som kan behövas för en bättre vattenkvalitet. Åtgärderna är inte bindande, utan en del i långsiktig planering för bättre vatten. Utöver det som finns i VISS kan det finnas fler åtgärder som av olika anledningar ännu inte blivit registrerade. Underlaget kan vara baserat på schabloner och modeller. Vattenmyndigheterna välkomnar synpunkter och konkreta förbättringsförslag på föreslagna åtgärder.

Biotopvård i vattendrag i Svartån - Kinne-Vedum till Vristulvens utlopp - Åtgärd i VISS

Förvaltningscykel 3 (2017 - 2021)

ID	VISSMEASURE0388372		
Åtgärdsfas	Möjlig	Åtgärdskategori	Biotopvård i vattendrag
Extern databas	Åtgärdens ID i extern databas		
Livslängd	30 år	Schablonlivslängd	30 år
Startår	Slutår		
Huvudman	Informationskälla		
Åtgärden skapades	2020-01-02 10:19	Senast uppdaterad	2020-04-26 13:52
Mer information	http://viss.lansstyrelsen.se/Measures/EditMeasure.aspx?measureEUID=VISSMEASURE0388372		

Beskrivning

Vattendraget är påverkat av mänskliga aktivitet på ett sätt som är negativt för fiskbestånden. Se vidare beskrivningar under ekologisk status, morfologiskt tillstånd eller hydrologisk regim. Biotopvård i vatten innefattar en rad åtgärder exempelvis återutläggning av stenblock och lekgrus, uppluckring av lekbottnar, bortagande av onaturliga sedimentansamlingar, vegetationsrensning, utläggning av död ved, ersätta artificiella erosionskydd mot mer naturliga, att återföra vattendraget till en mer ursprunglig fåra eller form (djup, bredd, läge tex återmeandering) mm.

Enhet och status

Typ	Storlek	Enhet
Sekundär	0,9	Hektar

Åtgärdsplats

Åtgärdsplats

VattenSvartån - Kinne-Vedum till Vristulvens utlopp -
WA42513176

Stödgeometrier åtgärdsplats

Land	Norge - NO Sverige - SE
Myndighet	5. Västerhavet - SE5
Distrikt	5. Västerhavet (nationell del) - SE5
Åtgärdsområde	Sjöråsån, Mariedalsån och Öredalsån - AREA00729
Lokalvattensamverkan	Sjöråsån - AREA00397
Delområde/Ansvars	Västra Götaland - AREA00267

område**Huvudavrinningsområde** Göta älv - SE108000**Delavrinningsområde** Mynnar i Sjøråsån - SE649391-136887**Vatten** Svartån - Kinne-Vedum till Vristulvens utlopp - WA42513176**Län** Västra Götaland - 14**Kommun** Götene - 1471
Mariestad - 1493
Skövde - 1496**Effektplats****Effektplats**

VattenSvartån - Kinne-Vedum till Vristulvens utlopp - WA42513176

Stödgeometrier effektplats

Land	Norge - NO Sverige - SE
Myndighet	5. Västerhavet - SE5
Distrikt	5. Västerhavet (nationell del) - SE5
Åtgärdsområde	Sjøråsån, Mariedalsån och Öredalsån - AREA00729
Lokalvattensamverkan	Sjøråsån - AREA00397
Delområde/Ansvarsområde	Västra Götaland - AREA00267
Huvudavrinningsområde	Göta älv - SE108000
Delavrinningsområde	Mynnar i Sjøråsån - SE649391-136887
Vatten	Svartån - Kinne-Vedum till Vristulvens utlopp - WA42513176
Län	Västra Götaland - 14
Kommun	Götene - 1471 Mariestad - 1493 Skövde - 1496




Påverkan som åtgärd riktas mot**Påverkan ytvatten**

Förändring av hydrologisk regim - jordbruk

Miljöproblem som åtgärd riktas mot**Miljöproblem ytvatten**

Flödesförändringar

Åtgärdskostnader**Fasta kostnader/intäkter**

Fält	Föreg. schablonvärde	Akt. schablonvärde	Värde
Investeringskostnad		90 000 kr 	
Utrednings- och administrativa kostnader		4 500 kr 	
Restvärde			
Total åtgärdskostnad			
Fält	Föreg. schablonvärde (diskonterat)	Akt. schablonvärde (diskonterat)	Angiven kostnad
Total åtgärdskostnad		95 000 kr 	
Total årskostnad		5 200 kr/år	

Geografier kopplade till åtgärden**Geografier för åtgärdsplats**

Land: Norge - NO

Land: Sverige - SE

Myndighet: 5. Västerhavet - SE5

Distrikt: 5. Västerhavet (nationell del) - SE5

Åtgärdsområde: Sjöårsån, Mariedalsån och Öredalsån - AREA00729

Lokalvattensamverkan: Sjöårsån - AREA00397

Delområde/Ansvarsområde: Västra Götaland - AREA00267

Huvudavrinningsområde: Göta älv - SE108000

Delavrinningsområde: Mynnar i Sjöårsån - SE649391-136887

Vatten: Svartån - Kinne-Vedum till Vristulvens utlopp - WA42513176

Län: Västra Götaland - 14

Kommun: Götene - 1471

Kommun: Mariestad - 1493

Kommun: Skövde - 1496

Geografier för effektplats

Land: Norge - NO

Land: Sverige - SE

Myndighet: 5. Västerhavet - SE5

Distrikt: 5. Västerhavet (nationell del) - SE5

Åtgärdsområde: Sjöårsån, Mariedalsån och Öredalsån - AREA00729

Lokalvattensamverkan: Sjöårsån - AREA00397

Delområde/Ansvarsområde: Västra Götaland - AREA00267

Huvudavrinningsområde: Göta älv - SE108000

Delavrinningsområde: Mynnar i Sjöårsån - SE649391-136887

Vatten: Svartån - Kinne-Vedum till Vristulvens utlopp - WA42513176

Län: Västra Götaland - 14

Kommun: Götene - 1471

Kommun: Mariestad - 1493

Kommun: Skövde - 1496

Kontakta Länsstyrelsen i Västra Götalands län**E-post** o-dl-beredningssekretariatet@lansstyrelsen.se**Hemsida**