

Här visas de åtgärder som genomförts eller är planerade samt förslag på kommande åtgärder som kan behövas för en bättre vattenkvalitet. Åtgärderna är inte bindande, utan en del i långsiktig planering för bättre vatten. Utöver det som finns i VISS kan det finnas fler åtgärder som av olika anledningar ännu inte blivit registrerade. Underlaget kan vara baserat på schabloner och modeller. Vattenmyndigheterna välkomnar synpunkter och konkreta förbättringsförslag på föreslagna åtgärder.

Efterbehandling av miljögifter - 193566 - Åtgärd i VISS

Förvaltningscykel 3 (2017 - 2021)

ID	VISSMEASURE0389576	Allmänbeskrivning	Objektet kan utgöra en källa av antracen (PAH) till vattenförekomsten.
Åtgärdsfas	Möjlig	Åtgärdskategori	Efterbehandling av miljögifter
Extern databas	EBH-stödet	Åtgärdens ID i extern databas	193566
Livslängd	år	Schablonlivslängd	30 år
Startår		Slutår	
Huvudman		Informationskälla	
Åtgärden skapades	2020-01-09 14:05	Senast uppdaterad	2020-03-19 10:42
Mer information	http://viss.lansstyrelsen.se/Measures/EditMeasure.aspx?measureEUID=VISSMEASURE0389576		

Enhet och status		
Typ	Storlek	Enhet
Primär	1	Antal

Åtgärdsplats

Åtgärdsplats

EBH Brandövningsplats Strömstad - 193566

Stödgeometrier åtgärdsplats

Land	Norge - NO Sverige - SE
Myndighet	5. Västerhavet - SE5
Distrikt	5. Västerhavet (nationell del) - SE5
Åtgärdsområde	Kustnära områden (norr) - AREA00591
Delområde/Ansvarsområde	Västra Götaland - AREA00267
Huvudavrinningsområde	Kustområde - SE111112
Delavrinningsområde	Rinner mot Strömstadsfjorden - SE654643-123303
Län	Västra Götaland - 14
Kommun	Strömstad - 1486

Effektplats**Effektplats**

Vatten Strömstadsfjorden - WA21864287

Stödgeometrier effektplats

Land	Norge - NO Sverige - SE
Myndighet	5. Västerhavet - SE5
Distrikt	5. Västerhavet (nationell del) - SE5
Åtgärdsområde	Västerhavet kustvatten - AREA00415
Delområde/Ansvarsområde	Västerhavet kustvatten - AREA00415
Huvudavrinningsområde	Till annat land - SE000
Vatten	Strömstadsfjorden - WA21864287
Län	Västra Götaland - 14
Kommun	Strömstad - 1486

Påverkan som åtgärd riktas mot**Påverkan ytvatten**

Punktkällor - Bräddning
 Punktkällor - Andra signifikanta punktkällor
 Diffusa källor - Urban markanvändning
 Diffusa källor - Jordbruk
 Diffusa källor - Transport och infrastruktur
 Diffusa källor - Förorenad mark/gammal industrimark
 Diffusa källor - Andra relevanta
 Nedskräpning, olaglig avfallsdumpning

Påverkan grundvatten




Punktkällor - Förorenade områden
 Punktkällor - Deponier
 Punktkällor - IED-industri
 Punktkällor - Lakvatten från gruvdrift
 Punktkällor - Andra signifikanta punktkällor
 Diffusa källor - Jordbruk
 Diffusa källor - Urban markanvändning
 Diffusa källor - Andra signifikanta diffusa källor
 Annan signifikant påverkan
 Okänd påverkan
 Historisk förorening

Miljöproblem som åtgärd riktas mot**Miljöproblem ytvatten**

Miljögifter
Förening av miljögifter

Åtgärdskostnader

Fasta kostnader/intäkter

Fält	Föreg. schablonvärde	Akt. schablonvärde	Värde
Investeringskostnad		30 000 000 kr 	
Utrednings- och administrativa kostnader		200 000 kr 	
Restvärde			
Total åtgärdskostnad			
Fält	Föreg. schablonvärde (diskonterat)	Akt. schablonvärde (diskonterat)	Angiven kostnad
Total åtgärdskostnad		30 000 000 kr 	
Total årskostnad		1 600 000 kr/år	

Geografier kopplade till åtgärden

Geografier för åtgärdsplats

Land: Norge - NO
 Land: Sverige - SE
 Myndighet: 5. Västerhavet - SE5
 Distrikt: 5. Västerhavet (nationell del) - SE5
 Åtgärdsområde: Kustnära områden (norr) - AREA00591
 Delområde/Ansvarsområde: Västra Götaland - AREA00267
 Huvudavrinningsområde: Kustområde - SE111112
 Delavrinningsområde: Rinner mot Strömstadsfjorden - SE654643-123303
 Län: Västra Götaland - 14
 Kommun: Strömstad - 1486

Geografier för effektplats

Land: Norge - NO
 Land: Sverige - SE
 Myndighet: 5. Västerhavet - SE5
 Distrikt: 5. Västerhavet (nationell del) - SE5
 Åtgärdsområde: Västerhavet kustvatten - AREA00415
 Delområde/Ansvarsområde: Västerhavet kustvatten - AREA00415
 Huvudavrinningsområde: Till annat land - SE000
 Vatten: Strömstadsfjorden - WA21864287
 Län: Västra Götaland - 14
 Kommun: Strömstad - 1486

Kontakta Länsstyrelsen i Västra Götalands län

E-post o-dl-beredningssekretariatet@lansstyrelsen.se

Hemsida