

Här visas de åtgärder som genomförts eller är planerade samt förslag på kommande åtgärder som kan behövas för en bättre vattenkvalitet. Åtgärderna är inte bindande, utan en del i långsiktig planering för bättre vatten. Utöver det som finns i VISS kan det finnas fler åtgärder som av olika anledningar ännu inte blivit registrerade. Underlaget kan vara baserat på schabloner och modeller. Vattenmyndigheterna välkomnar synpunkter och konkreta förbättringsförslag på föreslagna åtgärder.

Efterbehandling av miljögifter - Gamla varvet (Fiskhamnen) - Åtgärd i VISS

Förvaltningscykel 3 (2017 - 2021)

ID	VISSMEASURE0389779	Allmänbeskrivning	Objektet kan utgöra en källa av TBT till vattenförekomsten.
Åtgärdsfas	Möjlig	Åtgärdskategori	Efterbehandling av miljögifter
Extern databas	EBH-stödet	Åtgärdens ID i extern databas	159711
Livslängd	år	Schablonlivslängd	30 år
Startår		Slutår	
Huvudman		Informationskälla	
Åtgärden skapades	2020-01-09 14:05	Senast uppdaterad	2020-03-19 10:42
Mer information	http://viss.lansstyrelsen.se/Measures/EditMeasure.aspx?measureEUID=VISSMEASURE0389779		

Enhet och status		
Typ	Storlek	Enhet
Primär	1	Antal

Åtgärdsplats

Åtgärdsplats

EBH - Gamla varvet (Fiskhamnen) - 159711

Stödgeometrier åtgärdsplats

Land	Norge - NO Sverige - SE
Myndighet	5. Västerhavet - SE5
Distrikt	5. Västerhavet (nationell del) - SE5
Åtgärdsområde	Göta älv huvudfåra - AREA00588
Delområde/Ansvarsområde	Västra Götaland - AREA00267
Huvudavrinningsområde	Göta älv - SE108000
Delavrinningsområde	Mynnar i havet - SE640366-126813
Län	Västra Götaland - 14
Kommun	Göteborg - 1480

Effektplats

Effektplats

VattenGöta älv - Sävveåns inflöde till mynningen vid
Älvsborgsbron - WA68736339

Stödgeometrier effektplats

Land	Norge - NO Sverige - SE
Myndighet	5. Västerhavet - SE5
Distrikt	5. Västerhavet (nationell del) - SE5
Åtgärdsområde	Göta älv huvudfåra - AREA00588
Delområde/Ansvarsområde	Västra Götaland - AREA00267
Huvudavrinningsområde	Göta älv - SE108000
Delavrinningsområde	Mynnar i havet - SE640366-126813 Ovan Kvillebäcken i Göta älvs vattendragsyta - SE640590-127142 Ovan Fattighusån i Göta älvs vattendragsyta - SE640449-127044
Vatten	Göta älv - Sävveåns inflöde till mynningen vid Älvsborgsbron - WA68736339
Län	Västra Götaland - 14
Kommun	Göteborg - 1480

Påverkan som åtgärd riktas mot**Påverkan ytvatten**

Punktkällor - Bräddning
Punktkällor - Andra signifikanta punktkällor
Diffusa källor - Urban markanvändning
Diffusa källor - Jordbruk
Diffusa källor - Transport och infrastruktur
Diffusa källor - Förorenad mark/gammal industrimark
Diffusa källor - Andra relevanta
Nedskräpning, olaglig avfallsdumpning

Påverkan grundvatten



Punktkällor - Förorenade områden
Punktkällor - Deponier
Punktkällor - IED-industri
Punktkällor - Lakvatten från gruvdrift
Punktkällor - Andra signifikanta punktkällor
Diffusa källor - Jordbruk
Diffusa källor - Urban markanvändning
Diffusa källor - Andra signifikanta diffusa källor
Annat signifikant påverkan
Okänd påverkan

Miljöproblem som åtgärd riktas mot**Miljöproblem ytvatten**


Miljögifter

Förening av miljögifter

Åtgärdskostnader**Fasta kostnader/intäkter**

Fält	Föreg. schablonvärde	Akt. schablonvärde	Värde
Investeringskostnad		30 000 000 kr 	
Utrednings- och administrativa kostnader		200 000 kr 	
Restvärde			

Total åtgärdskostnad

Fält	Föreg. schablonvärde (diskonterat)	Akt. schablonvärde (diskonterat)	Angiven kostnad
Total åtgärdskostnad		30 000 000 kr 	
Total årskostnad		1 600 000 kr/år	

Geografier kopplade till åtgärden**Geografier för åtgärdsplats**

Land: Norge - NO

Land: Sverige - SE

Myndighet: 5. Västerhavet - SE5

Distrikt: 5. Västerhavet (nationell del) - SE5

Åtgärdsområde: Göta älv huvudfåra - AREA00588

Delområde/Ansvarsområde: Västra Götaland - AREA00267

Huvudavrinningsområde: Göta älv - SE108000

Delavrinningsområde: Mynnar i havet - SE640366-126813

Län: Västra Götaland - 14

Kommun: Göteborg - 1480

Geografier för effektplats

Land: Norge - NO

Land: Sverige - SE

Myndighet: 5. Västerhavet - SE5

Distrikt: 5. Västerhavet (nationell del) - SE5

Åtgärdsområde: Göta älv huvudfåra - AREA00588

Delområde/Ansvarsområde: Västra Götaland - AREA00267

Huvudavrinningsområde: Göta älv - SE108000

Delavrinningsområde: Mynnar i havet - SE640366-126813

Delavrinningsområde: Ovan Kvillebäcken i Göta älvs vattendragsyta - SE640590-127142

Delavrinningsområde: Ovan Fattighusån i Göta älvs vattendragsyta - SE640449-127044

Vatten: Göta älv - Sävåsens inflöde till mynningen vid Älvsborgsbron - WA68736339

Län: Västra Götaland - 14

Kommun: Göteborg - 1480

Kontakta Länsstyrelsen i Västra Götalands län**E-post** o-dl-beredningssekretariatet@lansstyrelsen.se**Hemsida**