

Här visas de åtgärder som genomförts eller är planerade samt förslag på kommande åtgärder som kan behövas för en bättre vattenkvalitet. Åtgärderna är inte bindande, utan en del i långsiktig planering för bättre vatten. Utöver det som finns i VISS kan det finnas fler åtgärder som av olika anledningar ännu inte blivit registrerade. Underlaget kan vara baserat på schabloner och modeller. Vattenmyndigheterna välkomnar synpunkter och konkreta förbättringsförslag på föreslagna åtgärder.

## Efterbehandling av miljögifter - Uddevalla hamn - Åtgärd i VISS

### Förvaltningscykel 3 (2017 - 2021)

<b>ID</b>	VISSMEASURE0389801	<b>Allmänbeskrivning</b>	Objektet kan utgöra en källa av TBT till vattenförekomsten.
<b>Åtgärdsfas</b>	Möjlig	<b>Åtgärdskategori</b>	Efterbehandling av miljögifter
<b>Extern databas</b>	EBH-stödet	<b>Åtgärdens ID i extern databas</b>	160330
<b>Livslängd</b>	år	<b>Schablonlivslängd</b>	30 år
<b>Startår</b>		<b>Slutår</b>	
<b>Huvudman</b>		<b>Informationskälla</b>	
<b>Åtgärden skapades</b>	2020-01-09 14:05	<b>Senast uppdaterad</b>	2020-03-19 10:42
<b>Mer information</b>	<a href="http://viss.lansstyrelsen.se/Measures/EditMeasure.aspx?measureEUID=VISSMEASURE0389801">http://viss.lansstyrelsen.se/Measures/EditMeasure.aspx?measureEUID=VISSMEASURE0389801</a>		

Enhet och status		
Typ	Storlek	Enhet
Primär	1	Antal

### Åtgärdsplats

#### Åtgärdsplats

EBH Uddevalla hamn - 160330

#### Stödgeometrier åtgärdsplats

<b>Land</b>	Norge - NO Sverige - SE
<b>Myndighet</b>	5. Västerhavet - SE5
<b>Distrikt</b>	5. Västerhavet (nationell del) - SE5
<b>Åtgärdsområde</b>	Kustnära områden (norr) - AREA00591
<b>Delområde/Ansvarsområde</b>	Västra Götaland - AREA00267
<b>Huvudavrinningsområde</b>	Kustområde - SE109110
<b>Delavrinningsområde</b>	Rinner mot Byfjorden - SE647639-127100
<b>Län</b>	Västra Götaland - 14
<b>Kommun</b>	Uddevalla - 1485

**Effektplats****Effektplats**

Vatten Byfjorden - WA29111809

**Stödgeometrier effektplats**

<b>Land</b>	Norge - NO Sverige - SE
<b>Myndighet</b>	5. Västerhavet - SE5
<b>Distrikt</b>	5. Västerhavet (nationell del) - SE5
<b>Åtgärdsområde</b>	Västerhavet kustvatten - AREA00415
<b>Delområde/Ansvarsområde</b>	Västerhavet kustvatten - AREA00415
<b>Huvudavrinningsområde</b>	Till annat land - SE000
<b>Vatten</b>	Byfjorden - WA29111809
<b>Län</b>	Västra Götaland - 14
<b>Kommun</b>	Uddevalla - 1485

**Påverkan som åtgärd riktas mot****Påverkan ytvatten**

Punktkällor - Bräddning  
 Punktkällor - Andra signifikanta punktkällor  
 Diffusa källor - Urban markanvändning  
 Diffusa källor - Jordbruk  
 Diffusa källor - Transport och infrastruktur  
 Diffusa källor - Förorenad mark/gammal industrimark  
 Diffusa källor - Andra relevanta  
 Nedskräpning, olaglig avfallsdumpning

**Påverkan grundvatten**




Punktkällor - Förorenade områden  
 Punktkällor - Deponier  
 Punktkällor - IED-industri  
 Punktkällor - Lakvatten från gruvsdrift  
 Punktkällor - Andra signifikanta punktkällor  
 Diffusa källor - Jordbruk  
 Diffusa källor - Urban markanvändning  
 Diffusa källor - Andra signifikanta diffusa källor  
 Annan signifikant påverkan  
 Okänd påverkan  
 Historisk förorening

**Miljöproblem som åtgärd riktas mot****Miljöproblem ytvatten**

Miljögifter  
Förening av miljögifter

## Åtgärdskostnader

### Fasta kostnader/intäkter

Fält	Föreg. schablonvärde	Akt. schablonvärde	Värde
Investeringskostnad		30 000 000 kr 	
Utrednings- och administrativa kostnader		200 000 kr 	
Restvärde			
<b>Total åtgärdskostnad</b>			
Fält	Föreg. schablonvärde (diskonterat)	Akt. schablonvärde (diskonterat)	Angiven kostnad
Total åtgärdskostnad		30 000 000 kr 	
Total årskostnad		1 600 000 kr/år	

## Geografier kopplade till åtgärden

### Geografier för åtgärdsplats

Land: Norge - NO  
 Land: Sverige - SE  
 Myndighet: 5. Västerhavet - SE5  
 Distrikt: 5. Västerhavet (nationell del) - SE5  
 Åtgärdsområde: Kustnära områden (norr) - AREA00591  
 Delområde/Ansvarsområde: Västra Götaland - AREA00267  
 Huvudavrinningsområde: Kustområde - SE109110  
 Delavrinningsområde: Rinner mot Byfjorden - SE647639-127100  
 Län: Västra Götaland - 14  
 Kommun: Uddevalla - 1485

### Geografier för effektplats

Land: Norge - NO  
 Land: Sverige - SE  
 Myndighet: 5. Västerhavet - SE5  
 Distrikt: 5. Västerhavet (nationell del) - SE5  
 Åtgärdsområde: Västerhavet kustvatten - AREA00415  
 Delområde/Ansvarsområde: Västerhavet kustvatten - AREA00415  
 Huvudavrinningsområde: Till annat land - SE000  
 Vatten: Byfjorden - WA29111809  
 Län: Västra Götaland - 14  
 Kommun: Uddevalla - 1485

## Kontakta Länsstyrelsen i Västra Götalands län

**E-post** [o-dl-beredningssekretariatet@lansstyrelsen.se](mailto:o-dl-beredningssekretariatet@lansstyrelsen.se)

**Hemsida**