

Här visas de åtgärder som genomförts eller är planerade samt förslag på kommande åtgärder som kan behövas för en bättre vattenkvalitet. Åtgärderna är inte bindande, utan en del i långsiktig planering för bättre vatten. Utöver det som finns i VISS kan det finnas fler åtgärder som av olika anledningar ännu inte blivit registrerade. Underlaget kan vara baserat på schabloner och modeller. Vattenmyndigheterna välkomnar synpunkter och konkreta förbättringsförslag på föreslagna åtgärder.

Biotopvård i vattendrag i Rönne å: Östra Ringsjön-Lybybäcken - Åtgärd i VISS

Förvaltningscykel 3 (2017 - 2021)

ID	VISSMEASURE0398577		
Åtgärdsfas	Möjlig	Åtgärdskategori	Biotopvård i vattendrag
Extern databas	Åtgärdens ID i extern databas		
Livslängd	30 år	Schablonlivslängd	30 år
Startår	Slutår		
Huvudman	Informationskälla		
Åtgärden skapades	2020-02-04 18:32	Senast uppdaterad	2020-04-26 13:52
Mer information	http://viss.lansstyrelsen.se/Measures/EditMeasure.aspx?measureEUID=VISSMEASURE0398577		

Beskrivning

Vattenförekomsten är påverkad av rensning, grävning och/eller rätning. För att förbättra förutsättningarna i vattendraget skulle biotopvård behövas. Biotopvård i vattendrag innefattar en rad olika åtgärder, exempelvis återutläggning av stenblock och lekgrus, uppluckring av lekbottnar, bortagande av onaturliga sedimentansamlingar, vegetationsrensning, utläggning av död ved, ersätta artificiella erosionsskydd mot mer naturliga, att återföra vattendraget till en mer ursprunglig fåra eller form (djup, bredd, läge tex återmeandring) mm.

Vilka och hur omfattande åtgärder som behöver göras i denna vattenförekomst behöver utredas vidare.

Enhet och status

Typ	Storlek	Enhet
Sekundär	3,2	Hektar

Åtgärdsplats

Åtgärdsplats

VattenRönne å: Östra Ringsjön-Lybybäcken (Hörbyån) -
WA92685843

Stödgeometrier åtgärdsplats

Land	Norge - NO Sverige - SE
Myndighet	5. Västerhavet - SE5
Distrikt	5. Västerhavet (nationell del) - SE5
Åtgärdsområde	Rönne å - AREA00580
Delområde/Ansvarsområde	Skåne - Västerhavet - AREA00266

Huvudavrinningsområde Rönne å - SE96000

Delavrinningsområde Inloppet i Östra Ringsjön - SE619344-136160
Vid mätstation Heåkra - SE619310-136463
Nedlagd mätstation Rönne å vid Hörby - SE619313-136584

Vatten Rönne å: Östra Ringsjön-Lybybäcken (Hörbyån) - WA92685843

Län Skåne - 12

Kommun Hörby - 1266

Effektplats

Effektplats

VattenRönne å: Östra Ringsjön-Lybybäcken (Hörbyån) - WA92685843

Stödgeometrier effektplats

Land	Norge - NO Sverige - SE
Myndighet	5. Västerhavet - SE5
Distrikt	5. Västerhavet (nationell del) - SE5
Åtgärdsområde	Rönne å - AREA00580
Delområde/Ansvarsområde	Skåne - Västerhavet - AREA00266
Huvudavrinningsområde	Rönne å - SE96000
Delavrinningsområde	Inloppet i Östra Ringsjön - SE619344-136160 Vid mätstation Heåkra - SE619310-136463 Nedlagd mätstation Rönne å vid Hörby - SE619313-136584
Vatten	Rönne å: Östra Ringsjön-Lybybäcken (Hörbyån) - WA92685843
Län	Skåne - 12
Kommun	Hörby - 1266

Påverkan som åtgärd riktas mot

Påverkan ytvatten




Förändring av hydrologisk regim - jordbruk

Miljöproblem som åtgärd riktas mot

Miljöproblem ytvatten

Flödesförändringar

Åtgärdskostnader**Fasta kostnader/intäkter**

Fält	Föreg. schablonvärde	Akt. schablonvärde	Värde
Investeringskostnad		320 000 kr 	
Utrednings- och administrativa kostnader		16 000 kr 	
Restvärde			
Total åtgärdskostnad			
Fält	Föreg. schablonvärde (diskonterat)	Akt. schablonvärde (diskonterat)	Angiven kostnad
Total åtgärdskostnad		330 000 kr 	
Total årskostnad		18 000 kr/år	

Geografier kopplade till åtgärden**Geografier för åtgärdsplats**

Land: Norge - NO
 Land: Sverige - SE
 Myndighet: 5. Västerhavet - SE5
 Distrikt: 5. Västerhavet (nationell del) - SE5
 Åtgärdsområde: Rönne å - AREA00580
 Delområde/Ansvarsområde: Skåne - Västerhavet - AREA00266
 Huvudavrinningsområde: Rönne å - SE96000
 Delavrinningsområde: Inloppet i Östra Ringsjön - SE619344-136160
 Delavrinningsområde: Vid mätstation Heåkra - SE619310-136463
 Delavrinningsområde: Nedlagd mätstation Rönne å vid Hörby - SE619313-136584
 Vatten: Rönne å: Östra Ringsjön-Lybybäcken (Hörbyån) - WA92685843
 Län: Skåne - 12
 Kommun: Hörby - 1266

Geografier för effektplats

Land: Norge - NO
 Land: Sverige - SE
 Myndighet: 5. Västerhavet - SE5
 Distrikt: 5. Västerhavet (nationell del) - SE5
 Åtgärdsområde: Rönne å - AREA00580
 Delområde/Ansvarsområde: Skåne - Västerhavet - AREA00266
 Huvudavrinningsområde: Rönne å - SE96000
 Delavrinningsområde: Inloppet i Östra Ringsjön - SE619344-136160
 Delavrinningsområde: Vid mätstation Heåkra - SE619310-136463
 Delavrinningsområde: Nedlagd mätstation Rönne å vid Hörby - SE619313-136584
 Vatten: Rönne å: Östra Ringsjön-Lybybäcken (Hörbyån) - WA92685843
 Län: Skåne - 12
 Kommun: Hörby - 1266

Kontakta Länsstyrelsen i Skåne län**E-post** M-DL-beredningssekretariat@lansstyrelsen.se**Hemsida**