

Här visas de åtgärder som genomförts eller är planerade samt förslag på kommande åtgärder som kan behövas för en bättre vattenkvalitet. Åtgärderna är inte bindande, utan en del i långsiktig planering för bättre vatten. Utöver det som finns i VISS kan det finnas fler åtgärder som av olika anledningar ännu inte blivit registrerade. Underlaget kan vara baserat på schabloner och modeller. Vattenmyndigheterna välkomnar synpunkter och konkreta förbättringsförslag på föreslagna åtgärder.

Åtgärdande av vandringshinder vid Salteå kraftverk - Åtgärd i VISS

Förvaltningscykel 3 (2017 - 2021)

ID	VISSMEASURE0426905		
Åtgärdsfas	Möjlig	Åtgärdskategori	Möjliggöra upp- och nedströmspassage
Extern databas	Åtgärdens ID i extern databas		
Livslängd	30 år	Schablonlivslängd	30 år
Startår	2020	Slutår	2025
Huvudman	Länsstyrelsen i Västernorrlands län	Informationskälla	
Åtgärden skapades	2020-03-31 14:31	Senast uppdaterad	2021-02-24 19:11
Mer information	http://viss.lansstyrelsen.se/Measures/EditMeasure.aspx?measureEUID=VISSMEASURE0426905		

Beskrivning

Platsen bedöms vara påverkad av en damm som har en negativ effekt på fiskars uppströms- och/eller nedströmsvandring. Vid vandringshindret finns inga kända åtgärder för att möjliggöra uppströms- och nedströmsvandring för fisk. God vandringsbarhet förbi platsen behöver säkerställas. Det kan göras genom att anlägga en väl fungerande fiskväg eller genom utrivning av hindret. Vilken åtgärd som är lämpligast styrs av många faktorer. Exempel på sådana faktorer är verksamhetens tillåtlighet och omgivningens beskaffenhet. Innan en detaljerad åtgärd fastställs behövs en utredning som fastställer bästa åtgärd. Utrivning alternativt fiskväg ska prövas i enlighet med de juridiska regler som finns i miljöbalken mm.

Enhet och status

Typ	Storlek	Enhet
Sekundär	1	Antal

Åtgärdsplats

Åtgärdsplats

Koordinat 6977368 - 659774 - SWEREF99

Stödgeometrier åtgärdsplats

Land	Norge - NO Sverige - SE
Myndighet	2. Bottenhavet - SE2
Distrikt	2. Bottenhavet (nationell del) - SE2
Åtgärdsområde	Norra Höga kustens inlandsvatten - AREA00868
Delområde/Ansvarsområde	Ångermanälven - AREA00275
Huvudavrinningsområde	Kustområde - SE37038

råde

Delavrinningsområde Inloppet i Norasundet -
e SE697794-161887

Län Västernorrland - 22

Kommun Kramfors - 2282

Effektplats

Effektplats

Vatten Sursundet - WA64126500
 Vatten Norasundet - WA91544263
 Vatten Storsjön - WA89428319
 Vatten Jäpplingssjön - WA26923134
 Vatten Nylandstjärnen - WA29413529
 Vatten Grössjön - WA76247208
 Vatten Sällsjön - WA29545626
 Vatten Saltsjön - WA15557768
 Vatten Landsjön - WA10820622
 Vatten Noraån - WA44585309
 Vatten Noraån - WA23817093
 Vatten Noraån - WA62231707
 Vatten WA20444107 - WA20444107
 Vatten Noraån - WA11071729
 Vatten Noraån - WA67567786
 Vatten WA45672426 - WA45672426
 Vatten Noraån - WA89157290
 Vatten Noraån - WA96358699
 Vatten WA87643104 - WA87643104

Stödgeometrier effektplats

Land Norge - NO
Sverige - SE

Myndighet 2. Bottenhavet - SE2

Distrikt 2. Bottenhavet (nationell del) - SE2

Åtgärdsområde Norra Höga kustens
inlandsvatten - AREA00868

Delområde/Ansvarsområde Ångermanälven - AREA00275

Huvudavrinningsområde Kustområde - SE37038

Delavrinningsområde Utloppet av Grössjön -
e SE698489-161256
Inloppet i Grössjön - SE698656-
161176
Mynnar i havet - SE697522-
161332
Utloppet av Nylandstjärnen -
SE698559-161661
Mynnar i Lövsjön - SE698472-
161617
Ovan None - SE698741-161102
Utloppet av Jäpplingssjön -
SE698344-658915
Utloppet av Sällsjön - SE698825-

161227
 Utloppet av Landsjön -
 SE698873-161351
 Inloppet i Lövsjön - SE698515-
 161470
 Mynnar i Noraån - SE698730-
 160926
 Utloppet av Saltsjön - SE698775-
 161072
 Inloppet i Sursundet - SE697538-
 161613
 Inloppet i Norasundet -
 SE697794-161887
 Utloppet av Norasundet -
 SE697612-161690
 Mynnar i Storsjön - SE698080-
 161059
 Utloppet av Storsjön - SE698062-
 161624
 Ovan Landsjöbäcken -
 SE698501-161385
 Inloppet i Storsjön - SE698219-
 161560
 Utloppet av Sursundet -
 SE697488-161616

Vatten

WA20444107 - WA20444107
 Noraån - WA11071729
 Noraån - WA62231707
 Noraån - WA44585309
 Noraån - WA23817093
 Noraån - WA96358699
 WA87643104 - WA87643104
 Noraån - WA89157290
 Noraån - WA67567786
 WA45672426 - WA45672426
 Landsjön - WA10820622
 Storsjön - WA89428319
 Jäpplingssjön - WA26923134
 Sursundet - WA64126500
 Norasundet - WA91544263
 Sällsjön - WA29545626
 Saltsjön - WA15557768
 Nylandstjärnen - WA29413529
 Grössjön - WA76247208

Län

Västernorrland - 22

Kommun

Kramfors - 2282

Påverkan som åtgärd riktas mot**Påverkan ytvatten**

Förändring av konnektivitet genom dammar, barriärer och slussar - för vattenkraft



Miljöproblem som åtgärd riktas mot**Miljöproblem ytvatten**

Morfologiska förändringar och kontinuitet



Morfologiska förändringar

Kontinuitetsförändringar


Åtgärds kostnader**Fasta kostnader/intäkter**

Fält	Föreg. schablonvärde	Akt. schablonvärde	Värde
Investeringskostnad		Saknas 	
Utrednings- och administrativa kostnader		Saknas 	
Restvärde			

Rörliga kostnader/intäkter

Fält	Föreg. schablonvärde	Akt. schablonvärde	Värde
Löpande kostnader		Saknas 	
Löpande intäkter			
Produktionsbortfall		Saknas 	

Total åtgärds kostnad

Fält	Föreg. schablonvärde (diskonterat)	Akt. schablonvärde (diskonterat)	Angiven kostnad
Total åtgärds kostnad		Saknas 	
Total årskostnad		Saknas	

Åtgärdseffekter**Övriga effekter**

Effekt	CAS/ID	Föreg. schablonvärde	Akt. schablonvärde	Ökning/Minskning	Enhet	Värde
Habitat	HABITAT	Saknas	Saknas	Ökning	Hektar	

Miljömål koppling**Miljömål**

10. Hav i balans samt levande kust och skärgård	Positiv
16. Ett rikt växt- och djurliv	Positiv
8. Levande sjöar och vattendrag	Positiv

Klimatbedömning**Klimatförändringar**

Åtgärdens effekt kan förstärkas eller försvagas i ett förändrat klimat.

Geografier kopplade till åtgärden**Geografier för åtgärdsplats**

Land: Norge - NO

Land: Sverige - SE

Myndighet: 2. Bottenhavet - SE2

Distrikt: 2. Bottenhavet (nationell del) - SE2

Åtgärdsområde: Norra Höga kustens inlandsvatten - AREA00868

Delområde/Ansvarsområde: Ångermanälven - AREA00275

Huvudavrinningsområde: Kustområde - SE37038

Delavrinningsområde: Inloppet i Norasundet - SE697794-161887

Län: Västernorrland - 22
 Kommun: Kramfors - 2282

Geografier för effektplats

Land: Norge - NO

Land: Sverige - SE

Myndighet: 2. Bottenhavet - SE2

Distrikt: 2. Bottenhavet (nationell del) - SE2

Åtgärdsområde: Norra Höga kustens inlandsvatten - AREA00868

Delområde/Ansvarsområde: Ångermanälven - AREA00275

Huvudavrinningsområde: Kustområde - SE37038

Delavrinningsområde: Utloppet av Grössjön - SE698489-161256

Delavrinningsområde: Inloppet i Grössjön - SE698656-161176

Delavrinningsområde: Mynnar i havet - SE697522-161332

Delavrinningsområde: Utloppet av Nylandstjärnen - SE698559-161661

Delavrinningsområde: Mynnar i Lövsjön - SE698472-161617

Delavrinningsområde: Ovan None - SE698741-161102

Delavrinningsområde: Utloppet av Jäpplingssjön - SE698344-658915

Delavrinningsområde: Utloppet av Sällsjön - SE698825-161227

Delavrinningsområde: Utloppet av Landsjön - SE698873-161351

Delavrinningsområde: Inloppet i Lövsjön - SE698515-161470

Delavrinningsområde: Mynnar i Noraån - SE698730-160926

Delavrinningsområde: Utloppet av Saltsjön - SE698775-161072

Delavrinningsområde: Inloppet i Sursundet - SE697538-161613

Delavrinningsområde: Inloppet i Norasundet - SE697794-161887

Delavrinningsområde: Utloppet av Norasundet - SE697612-161690

Delavrinningsområde: Mynnar i Storsjön - SE698080-161059

Delavrinningsområde: Utloppet av Storsjön - SE698062-161624

Delavrinningsområde: Ovan Landsjöbäcken - SE698501-161385

Delavrinningsområde: Inloppet i Storsjön - SE698219-161560

Delavrinningsområde: Utloppet av Sursundet - SE697488-161616

Vatten: WA20444107 - WA20444107

Vatten: Noraån - WA11071729

Vatten: Noraån - WA62231707

Vatten: Noraån - WA44585309

Vatten: Noraån - WA23817093

Vatten: Noraån - WA96358699

Vatten: WA87643104 - WA87643104

Vatten: Noraån - WA89157290

Vatten: Noraån - WA67567786

Vatten: WA45672426 - WA45672426

Vatten: Landsjön - WA10820622

Vatten: Storsjön - WA89428319

Vatten: Jäpplingssjön - WA26923134

Vatten: Sursundet - WA64126500

Vatten: Norasundet - WA91544263

Vatten: Sällsjön - WA29545626

Vatten: Saltsjön - WA15557768

Vatten: Nylandstjärnen - WA29413529

Vatten: Grössjön - WA76247208

Län: Västernorrland - 22

Kommun: Kramfors - 2282

Kontakta Länsstyrelsen i Västernorrlands län

E-post Y-DL-Beredningssekretariat@lansstyrelsen.se

Hemsida