

Här visas de åtgärder som genomförts eller är planerade samt förslag på kommande åtgärder som kan behövas för en bättre vattenkvalitet. Åtgärderna är inte bindande, utan en del i långsiktig planering för bättre vatten. Utöver det som finns i VISS kan det finnas fler åtgärder som av olika anledningar ännu inte blivit registrerade. Underlaget kan vara baserat på schabloner och modeller. Vattenmyndigheterna välkomnar synpunkter och konkreta förbättringsförslag på föreslagna åtgärder.

## Vårplöjning vid WA96811672 - Åtgärd i VISS

### Förvaltningscykel 3 (2017 - 2021)

<b>ID</b>	VISSMEASURE0448339		
<b>Åtgärdsfas</b>	Möjlig	<b>Åtgärdskategori</b>	Vårbearbetning
<b>Extern databas</b>	<b>Åtgärdens ID i extern databas</b>		
<b>Livslängd</b>	år	<b>Schablonlivslängd</b>	1 år
<b>Startår</b>	2021	<b>Slutår</b>	2027
<b>Huvudman</b>	<b>Informationskälla</b>		
<b>Åtgärden skapades</b>	2020-10-29 11:41		
<b>Mer information</b>	<a href="http://viss.lansstyrelsen.se/Measures/EditMeasure.aspx?measureEUID=VISSMEASURE0448339">http://viss.lansstyrelsen.se/Measures/EditMeasure.aspx?measureEUID=VISSMEASURE0448339</a>		

### Beskrivning

Åtgärden är en del av vattenmyndigheternas underlag till åtgärdsprogram. Omfattning, effekt och kostnad har tagits fram av vattenmyndigheterna utifrån en nationell åtgärdsanalys. För mer information om analysen se angiven referen.

### Enhet och status

Typ	Storlek	Enhet
Primär	72	Hektar

### Åtgärdsplats

#### Åtgärdsplats

Vatten M n Kalmarsunds utsjövatten - WA96811672

#### Stödgeometrrier åtgärdsplats

<b>Land</b>	Sverige - SE
<b>Myndighet</b>	4. Södra Östersjön - SE4
<b>Distrikt</b>	4. Södra Östersjön - SE4
<b>Åtgärdsområde</b>	Kalmar läns yttre kustvatten - AREA00438 Alsterån-Mönsterås - AREA00425 Öland - AREA00476 Kalmar-Snärjebäcken-Nävraån - AREA00439
<b>Delområde/Ansvarsområde</b>	Smålandskusten - AREA00258
<b>Huvudavrinningsområde</b>	Till annat land - SE000 8 - 8 Kustområde - SE76077

Öland - SE119000

**Delavrinningsområde**  
**e** Rinner mot M n Kalmarsunds  
 utsjövatten - SE630464-155250  
 Rinner mot M n Kalmarsunds  
 utsjövatten - SE629556-154097  
 Rinner till M n Kalmarsunds  
 utsjövatten - SE631203-154180  
 Rinner till M n Kalmarsunds  
 utsjövatten - SE631281-154156  
 Rinner till M n Kalmarsunds  
 utsjövatten - SE631237-154189  
 Rinner till M n Kalmarsunds  
 utsjövatten - SE631597-154513

**Vatten** M n Kalmarsunds utsjövatten -  
 WA96811672

**Län** Kalmar - 08

**Kommun** Kalmar - 0880  
 Mönsterås - 0861  
 Borgholm - 0885  
 Mörbylånga - 0840

## Effektplats

### Effektplats

Vatten M n Kalmarsunds utsjövatten - WA96811672

### Stödgeometrier effektplats

**Land** Sverige - SE  
**Myndighet** 4. Södra Östersjön - SE4  
**Distrikt** 4. Södra Östersjön - SE4  
**Åtgärdsområde** Kalmar läns yttre kustvatten -  
 AREA00438  
 Alsterån-Mönsterås -  
 AREA00425  
 Öland - AREA00476  
 Kalmar-Snärjebäcken-Nävraån -  
 AREA00439

**Delområde/Ansvarsområde** Smålandskusten - AREA00258

**Huvudavrinningsområde** Till annat land - SE000  
 8 - 8  
 Kustområde - SE76077  
 Öland - SE119000

**Delavrinningsområde**  
**e** Rinner mot M n Kalmarsunds  
 utsjövatten - SE630464-155250  
 Rinner mot M n Kalmarsunds  
 utsjövatten - SE629556-154097  
 Rinner till M n Kalmarsunds  
 utsjövatten - SE631203-154180  
 Rinner till M n Kalmarsunds  
 utsjövatten - SE631281-154156  
 Rinner till M n Kalmarsunds  
 utsjövatten - SE631237-154189

Rinner till M n Kalmarsunds  
utsjövatten - SE631597-154513

**Vatten** M n Kalmarsunds utsjövatten -  
WA96811672

**Län** Kalmar - 08

**Kommun** Kalmar - 0880  
Mönsterås - 0861  
Borgholm - 0885  
Mörbylånga - 0840

## Referenser

ID	Namn	Författare	År	URL	Fil
55036	Metod för påverkanstypen diffusa källor Jordbruk - Övergödning - Förslag på åtgärder och miljö kvalitetsnormer	Vattenmyndigheterna i samverkan	2020		

## Påverkan som åtgärd riktas mot

### Påverkan ytvatten

Diffusa källor - Jordbruk



## Miljöproblem som åtgärd riktas mot

### Miljöproblem ytvatten


Övergödning p.g.a. belastning av näringsämnen

## Åtgärds kostnader

### Rörliga kostnader/intäkter

Fält	Föreg. schablonvärde	Akt. schablonvärde	Värde
Löpande kostnader		60 000 kr/år 	
Löpande intäkter		2 900 kr/år 	
Produktionsbortfall			

### Total åtgärds kostnad

Fält	Föreg. schablonvärde (diskonterat)	Akt. schablonvärde (diskonterat)	Angiven kostnad
Total åtgärds kostnad		57 000 kr 	
Total årskostnad		57 000 kr/år	58 000 kr/år

## Åtgärdseffekter

### Effektparametrar

Effekt	CAS/ID	Föreg. schablonvärde	Akt. schablonvärde	Ökning/Minskning	Enhet	Värde
Totalkväve	TOT_N	Saknas	Minskning 210 Kilogram/år	Minskning	Kilogram/år	250

## Finansieringskällor

### Finansieringskällor

Finansieringskälla	Procentsats	Kommentar
Jordbruksverket - Miljöersättningar	0	

**Klimatbedömning****Klimatförändringar**

Åtgärdens effekt förstärks eller åtgärden påverkas inte i ett förändrat klimat.

**Geografier kopplade till åtgärden****Geografier för åtgärdsplats**

Land: Sverige - SE

Myndighet: 4. Södra Östersjön - SE4

Distrikt: 4. Södra Östersjön - SE4

Åtgärdsområde: Kalmar läns yttre kustvatten - AREA00438

Åtgärdsområde: Alsterån-Mönsterås - AREA00425

Åtgärdsområde: Öland - AREA00476

Åtgärdsområde: Kalmar-Snärjebäcken-Nävraån - AREA00439

Delområde/Ansvarsområde: Smålandskusten - AREA00258

Huvudavrinningsområde: Till annat land - SE000

Huvudavrinningsområde: 8 - 8

Huvudavrinningsområde: Kustområde - SE76077

Huvudavrinningsområde: Öland - SE119000

Delavrinningsområde: Rinner mot M n Kalmarsunds utsjövatten - SE630464-155250

Delavrinningsområde: Rinner mot M n Kalmarsunds utsjövatten - SE629556-154097

Delavrinningsområde: Rinner till M n Kalmarsunds utsjövatten - SE631203-154180

Delavrinningsområde: Rinner till M n Kalmarsunds utsjövatten - SE631281-154156

Delavrinningsområde: Rinner till M n Kalmarsunds utsjövatten - SE631237-154189

Delavrinningsområde: Rinner till M n Kalmarsunds utsjövatten - SE631597-154513

Vatten: M n Kalmarsunds utsjövatten - WA96811672

Län: Kalmar - 08

Kommun: Kalmar - 0880

Kommun: Mönsterås - 0861

Kommun: Borgholm - 0885

Kommun: Mörbylånga - 0840

**Geografier för effektplats**

Land: Sverige - SE

Myndighet: 4. Södra Östersjön - SE4

Distrikt: 4. Södra Östersjön - SE4

Åtgärdsområde: Kalmar läns yttre kustvatten - AREA00438

Åtgärdsområde: Alsterån-Mönsterås - AREA00425

Åtgärdsområde: Öland - AREA00476

Åtgärdsområde: Kalmar-Snärjebäcken-Nävraån - AREA00439

Delområde/Ansvarsområde: Smålandskusten - AREA00258

Huvudavrinningsområde: Till annat land - SE000

Huvudavrinningsområde: 8 - 8

Huvudavrinningsområde: Kustområde - SE76077

Huvudavrinningsområde: Öland - SE119000

Delavrinningsområde: Rinner mot M n Kalmarsunds utsjövatten - SE630464-155250

Delavrinningsområde: Rinner mot M n Kalmarsunds utsjövatten - SE629556-154097

Delavrinningsområde: Rinner till M n Kalmarsunds utsjövatten - SE631203-154180

Delavrinningsområde: Rinner till M n Kalmarsunds utsjövatten - SE631281-154156

Delavrinningsområde: Rinner till M n Kalmarsunds utsjövatten - SE631237-154189

Delavrinningsområde: Rinner till M n Kalmarsunds utsjövatten - SE631597-154513

Vatten: M n Kalmarsunds utsjövatten - WA96811672

Län: Kalmar - 08

Kommun: Kalmar - 0880

Kommun: Mönsterås - 0861

Kommun: Borgholm - 0885

Kommun: Mörbylånga - 0840