

Här visas de åtgärder som genomförts eller är planerade samt förslag på kommande åtgärder som kan behövas för en bättre vattenkvalitet. Åtgärderna är inte bindande, utan en del i långsiktig planering för bättre vatten. Utöver det som finns i VISS kan det finnas fler åtgärder som av olika anledningar ännu inte blivit registrerade. Underlaget kan vara baserat på schabloner och modeller. Vattenmyndigheterna välkomnar synpunkter och konkreta förbättringsförslag på föreslagna åtgärder.

Skyddszon - Åtgärd i VISS

Förvaltningscykel 3 (2017 - 2021)

ID	VISSMEASURE0452108	Allmänbeskrivning	Skyddszon
Åtgärdsfas	Genomförd	Åtgärdskategori	Skyddszon på åkermark
Extern databas		Åtgärdens ID i extern databas	
Livslängd	5 år	Schablonlivslängd	5 år
Startår	2016	Slutår	
Huvudman		Informationskälla	
Åtgärden skapades	2020-12-30 12:51		
Mer information	http://viss.lansstyrelsen.se/Measures/EditMeasure.aspx?measureEUID=VISSMEASURE0452108		

Enhet och status		
Typ	Storlek	Enhet
Primär	1,3	Hektar

Åtgärdsplats

Åtgärdsplats

Vatten Gåsfjärden - WA40891666

Stödgeometrrier åtgärdsplats

Land Sverige - SE

Myndighet 4. Södra Östersjön - SE4

Distrikt 4. Södra Östersjön - SE4

Åtgärdsområde Botorpsströmmen - AREA00427
Marströmmen-Misterhult-
Riskeboån - AREA00444
Västervik-Loftahammar -
AREA00473

Delområde/Ansvars område Smålandskusten - AREA00258

Huvudavrinningsområde 8 - 8

Kustområde - SE71072
Kustområde - SE70071
Till annat land - SE000
Kustområde - SE72073

Delavrinningsområde Rinner till Gåsfjärden -
SE638430-154579
Rinner till Gåsfjärden -
SE638427-154787
Rinner till Gåsfjärden -

SE638423-154476
 Rinner till Gåsfjärden -
 SE638535-154387
 Rinner till Gåsfjärden -
 SE638483-154480
 Rinner till Gåsfjärden -
 SE638449-154383
 Rinner till Gåsfjärden -
 SE638417-154416
 Rinner till Gåsfjärden -
 SE638092-154832
 Rinner till Gåsfjärden -
 SE638228-154595
 Rinner till Gåsfjärden -
 SE638226-154435
 Rinner till Gåsfjärden -
 SE638406-154542
 Rinner till Gåsfjärden -
 SE638208-154830
 Rinner till Gåsfjärden -
 SE638253-154572
 Rinner mot Gåsfjärden -
 SE638700-154600
 Rinner mot Gåsfjärden -
 SE637955-154534
 Rinner mot Gåsfjärden -
 SE638900-154350
 Rinner mot Gåsfjärden -
 SE638545-154292
 Rinner mot Gåsfjärden -
 SE638793-154754
 Rinner till Gåsfjärden -
 SE638593-154418
 Rinner till Gåsfjärden -
 SE638568-154522
 Rinner till Gåsfjärden -
 SE638712-154503
 Mynnar i havet - SE638924-
 154552

Vatten Gåsfjärden - WA40891666
Län Kalmar - 08
Kommun Västervik - 0883
 Oskarshamn - 0882

Effektplats

Effektplats

Vatten Gåsfjärden - WA40891666

Stödgeometrier effektplats

Land Sverige - SE
Myndighet 4. Södra Östersjön - SE4
Distrikt 4. Södra Östersjön - SE4
Åtgärdsområde Botorpsströmmen - AREA00427
 Marströmmen-Misterhult-

Riskeboån - AREA00444

Västervik-Loftahammar -

AREA00473

Delområde/Ansvars område Smålandskusten - AREA00258**Huvudavrinningsområde** 8 - 8

Kustområde - SE71072

Kustområde - SE70071

Till annat land - SE000

Kustområde - SE72073

Delavrinningsområde Rinner till Gåsfjärden -

SE638430-154579

Rinner till Gåsfjärden -

SE638427-154787

Rinner till Gåsfjärden -

SE638423-154476

Rinner till Gåsfjärden -

SE638535-154387

Rinner till Gåsfjärden -

SE638483-154480

Rinner till Gåsfjärden -

SE638449-154383

Rinner till Gåsfjärden -

SE638417-154416

Rinner till Gåsfjärden -

SE638092-154832

Rinner till Gåsfjärden -

SE638228-154595

Rinner till Gåsfjärden -

SE638226-154435

Rinner till Gåsfjärden -

SE638406-154542

Rinner till Gåsfjärden -

SE638208-154830

Rinner till Gåsfjärden -

SE638253-154572

Rinner mot Gåsfjärden -

SE638700-154600

Rinner mot Gåsfjärden -

SE637955-154534

Rinner mot Gåsfjärden -

SE638900-154350

Rinner mot Gåsfjärden -

SE638545-154292

Rinner mot Gåsfjärden -

SE638793-154754

Rinner till Gåsfjärden -

SE638593-154418

Rinner till Gåsfjärden -

SE638568-154522

Rinner till Gåsfjärden -

SE638712-154503

Mynnar i havet - SE638924-

154552

Vatten Gåsfjärden - WA40891666**Län** Kalmar - 08**Kommun** Västervik - 0883
Oskarshamn - 0882




Påverkan ytvatten

Diffusa källor - Jordbruk

Miljöproblem som åtgärd riktas mot**Miljöproblem ytvatten**

Övergödning p.g.a. belastning av näringsämnen

Åtgärdskostnader**Rörliga kostnader/intäkter**

Fält	Föreg. schablonvärde	Akt. schablonvärde	Värde
Löpande kostnader		1 300 kr/år 	
Löpande intäkter			
Produktionsbortfall		3 100 kr/år 	
Total åtgärdskostnad			
Fält	Föreg. schablonvärde (diskonterat)	Akt. schablonvärde (diskonterat)	Angiven kostnad
Total åtgärdskostnad		20 000 kr 	
Total årskostnad		4 400 kr/år	

Åtgärdseffekter**Effektparametrar**

Effekt	CAS/ID	Föreg. schablonvärde	Akt. schablonvärde	Ökning/Minskning	Enhet	Värde
Totalfosfor	TOT_P	Saknas	Minskning 3	Kilogram/ Minskning	Kilogram/år	år

Finansieringskällor**Finansieringskällor**

Finansieringskälla	Procentsats	Kommentar
Jordbruksverket - Miljöersättningar	0	

Synergieffekter**Synergieffekter**

2. Miljögifter	Positiv
----------------	---------

Miljömålsskoppling**Miljömål**

10. Hav i balans samt levande kust och skärgård	Positiv
11. Myllrande våtmarker	Positiv
4. Giftfri miljö	Positiv
7. Ingen övergödning	Positiv
8. Levande sjöar och vattendrag	Positiv

Klimatbedömning**Klimatförändringar**

Åtgärdens effekt förstärks eller åtgärden påverkas inte i ett förändrat klimat.

Geografier kopplade till åtgärden

Geografier för åtgärdsplats

Land: Sverige - SE

Myndighet: 4. Södra Östersjön - SE4

Distrikt: 4. Södra Östersjön - SE4

Åtgärdsområde: Botorpsströmmen - AREA00427

Åtgärdsområde: Marströmmen-Misterhult-Riskeboån - AREA00444

Åtgärdsområde: Västervik-Loftahammar - AREA00473

Delområde/Ansvarsområde: Smålandskusten - AREA00258

Huvudavrinningsområde: 8 - 8

Huvudavrinningsområde: Kustområde - SE71072

Huvudavrinningsområde: Kustområde - SE70071

Huvudavrinningsområde: Till annat land - SE000

Huvudavrinningsområde: Kustområde - SE72073

Delavrinningsområde: Rinner till Gåsfjärden - SE638430-154579

Delavrinningsområde: Rinner till Gåsfjärden - SE638427-154787

Delavrinningsområde: Rinner till Gåsfjärden - SE638423-154476

Delavrinningsområde: Rinner till Gåsfjärden - SE638535-154387

Delavrinningsområde: Rinner till Gåsfjärden - SE638483-154480

Delavrinningsområde: Rinner till Gåsfjärden - SE638449-154383

Delavrinningsområde: Rinner till Gåsfjärden - SE638417-154416

Delavrinningsområde: Rinner till Gåsfjärden - SE638092-154832

Delavrinningsområde: Rinner till Gåsfjärden - SE638228-154595

Delavrinningsområde: Rinner till Gåsfjärden - SE638226-154435

Delavrinningsområde: Rinner till Gåsfjärden - SE638406-154542

Delavrinningsområde: Rinner till Gåsfjärden - SE638208-154830

Delavrinningsområde: Rinner till Gåsfjärden - SE638253-154572

Delavrinningsområde: Rinner mot Gåsfjärden - SE638700-154600

Delavrinningsområde: Rinner mot Gåsfjärden - SE637955-154534

Delavrinningsområde: Rinner mot Gåsfjärden - SE638900-154350

Delavrinningsområde: Rinner mot Gåsfjärden - SE638545-154292

Delavrinningsområde: Rinner mot Gåsfjärden - SE638793-154754

Delavrinningsområde: Rinner till Gåsfjärden - SE638593-154418

Delavrinningsområde: Rinner till Gåsfjärden - SE638568-154522

Delavrinningsområde: Rinner till Gåsfjärden - SE638712-154503

Delavrinningsområde: Mynnar i havet - SE638924-154552

Vatten: Gåsfjärden - WA40891666

Län: Kalmar - 08

Kommun: Västervik - 0883

Kommun: Oskarshamn - 0882

Geografier för effektplats

Land: Sverige - SE

Myndighet: 4. Södra Östersjön - SE4

Distrikt: 4. Södra Östersjön - SE4

Åtgärdsområde: Botorpsströmmen - AREA00427

Åtgärdsområde: Marströmmen-Misterhult-Riskeboån - AREA00444

Åtgärdsområde: Västervik-Loftahammar - AREA00473

Delområde/Ansvarsområde: Smålandskusten - AREA00258

Huvudavrinningsområde: 8 - 8

Huvudavrinningsområde: Kustområde - SE71072

Huvudavrinningsområde: Kustområde - SE70071

Huvudavrinningsområde: Till annat land - SE000

Huvudavrinningsområde: Kustområde - SE72073

Delavrinningsområde: Rinner till Gåsfjärden - SE638430-154579

Delavrinningsområde: Rinner till Gåsfjärden - SE638427-154787

Delavrinningsområde: Rinner till Gåsfjärden - SE638423-154476

Delavrinningsområde: Rinner till Gåsfjärden - SE638535-154387

Delavrinningsområde: Rinner till Gåsfjärden - SE638483-154480

Delavrinningsområde: Rinner till Gåsfjärden - SE638449-154383

Delavrinningsområde: Rinner till Gåsfjärden - SE638417-154416
Delavrinningsområde: Rinner till Gåsfjärden - SE638092-154832
Delavrinningsområde: Rinner till Gåsfjärden - SE638228-154595
Delavrinningsområde: Rinner till Gåsfjärden - SE638226-154435
Delavrinningsområde: Rinner till Gåsfjärden - SE638406-154542
Delavrinningsområde: Rinner till Gåsfjärden - SE638208-154830
Delavrinningsområde: Rinner till Gåsfjärden - SE638253-154572
Delavrinningsområde: Rinner mot Gåsfjärden - SE638700-154600
Delavrinningsområde: Rinner mot Gåsfjärden - SE637955-154534
Delavrinningsområde: Rinner mot Gåsfjärden - SE638900-154350
Delavrinningsområde: Rinner mot Gåsfjärden - SE638545-154292
Delavrinningsområde: Rinner mot Gåsfjärden - SE638793-154754
Delavrinningsområde: Rinner till Gåsfjärden - SE638593-154418
Delavrinningsområde: Rinner till Gåsfjärden - SE638568-154522
Delavrinningsområde: Rinner till Gåsfjärden - SE638712-154503
Delavrinningsområde: Mynnar i havet - SE638924-154552
Vatten: Gåsfjärden - WA40891666
Län: Kalmar - 08
Kommun: Västervik - 0883
Kommun: Oskarshamn - 0882