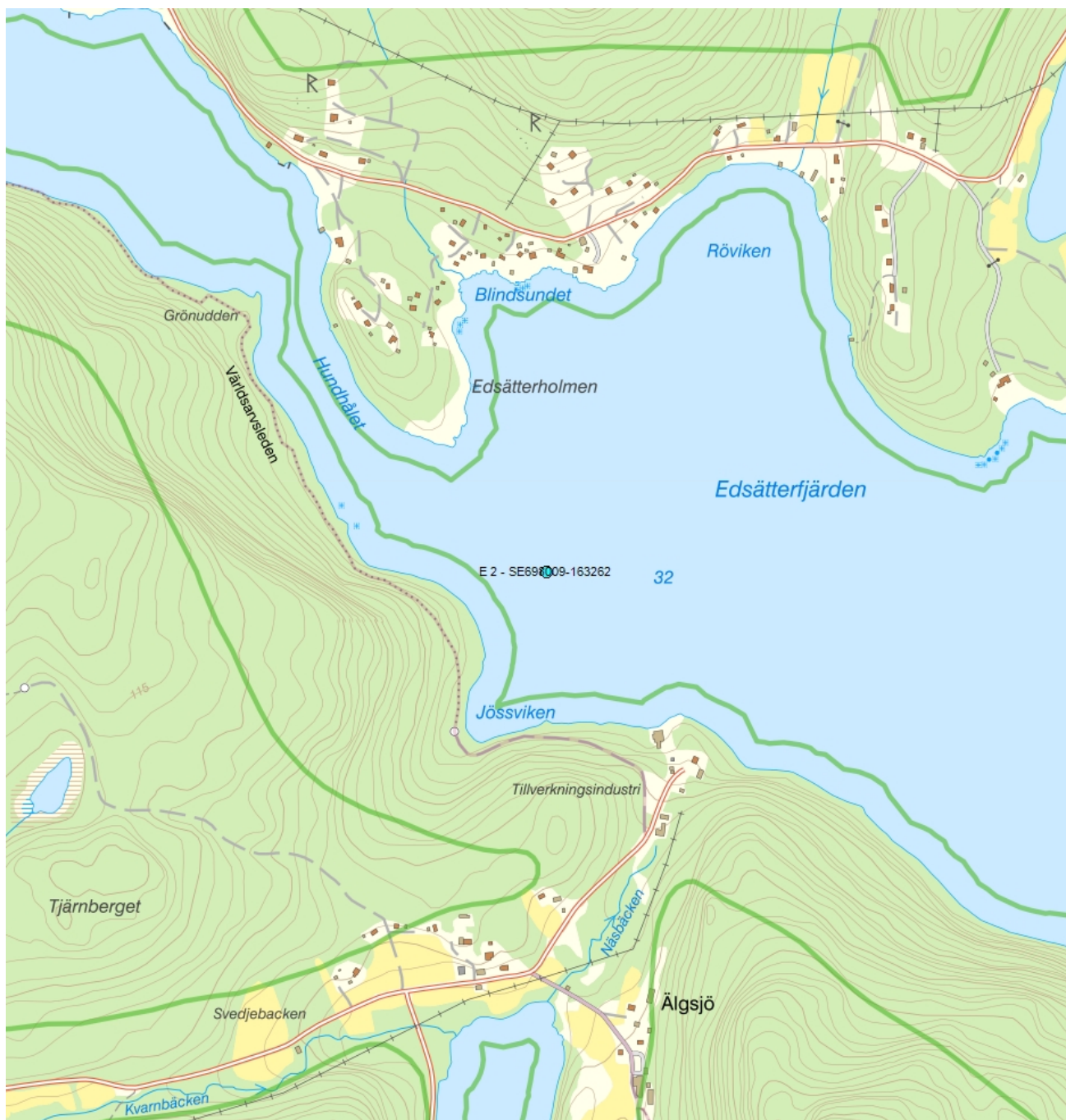


E 2 - SE698009-163262



Vattenkategori	Kust	Län	Västernorrland - 22
Distrikt	2. Bottenhavet (nationell del) - SE2	Kommun	Kramfors - 2282
Huvudavrinningsområde	Havet	Förvaltningscykel 3 (2017 - 2021):	Edsätterfjärden (WA22189516)



Mer information <http://viss.lansstyrelsen.se/Stations.aspx?stationEUID=SE698009-163262>

Miljöövervakningsprogram

Vilka miljöövervakningsprogram stationen ingår i

Program	Undersökning	Programspecifikt ID	Programspecifikt namn
RMÖ, Mjukbottenfauna i kust och hav, Västernorrlands län	Bottenfauna		Gaviksfjärden-Edsätterfjärden E 2

Provtag på övervakningsstationen

Program	Undersökning	Kvalitetsfaktor	Parameter	Frekvens	Startår	Slutår	
Biologiska kvalitetsfaktorer							
RMÖ, Mjukbottenfauna i kust och hav, Västernorrlands län	Bottenfauna	Bottenfauna		1 gång per år	1995	-	
RMÖ, Mjukbottenfauna i kust och hav, Västernorrlands län	Bottenfauna	Bottenfauna	BQI	1 gång per år	1995	-	

Kontakta Länsstyrelsen i Västernorrland**E-post** Y-DL-Beredningssekretariat@lansstyrelsen.se**Hemsida** <http://www.lansstyrelsen.se/vasternorrland/Sv/miljo-och-klimat/vatten-och-vattenanvandning/svensk-vattenforvaltning-vattendirektivet/Pages/default.aspx>