

Delångersån - SE687687-152621

MapImage

Vattenkategori	Vattendrag	Län	Gävleborg - 21
Typ	Vattenförekomst under förändring	Kommuner	Hudiksvall - 2184
Distrikt	2. Bottenhavet (nationell del) - SE2		Ljusdal - 2161
Huvudavrinningsområde	Delångersån - SE45000	Längd (km)	57,6

Mer information <http://viss.lansstyrelsen.se/Waters.aspx?waterEUID=SE687687-152621>

Länk till preliminära vattenförekomster

Den här vattenförekomsten/övrigt vatten kommer att förändras till nedanstående vattenförekomster eller övriga vatten

Delångersån - WA15684870	Förvaltningscykel 3 (2017 - 2021)
Delångersån - WA72987193	Förvaltningscykel 3 (2017 - 2021)
Delångersån - WA78325587	Förvaltningscykel 3 (2017 - 2021)

Miljö kvalitetsnorm

Ekologisk status

Version: Beslutad

Kvalitetskrav

■ God ekologisk status 2021

Den ekologiska statusen i ytvattenförekomsten har klassificerats till måttlig, otillfredsställande eller dålig och Vattenmyndigheten har bedömt att det finns skäl att fastställa miljö kvalitetsnormen till god ekologisk status med tidsfrist till 2021 (4 kap 9 § vattenförvaltningsförordningen och 3 kap 1 § andra stycket NFS 2008:1). Det är antingen ekonomiskt orimligt, tekniskt omöjligt och/eller omöjligt pga. av naturliga processer inom vattenförekomsten att vidta de åtgärder som skulle behövas för att uppnå god ekologisk status 2021. Om alla möjliga och rimliga åtgärder vidtas kan god ekologisk status förväntas uppnås 2021.

Motivering till kvalitetskrav

▲ Motiveringstexter kan uppdateras av ansvarig länsstyrelse eller vattenmyndighet

Konnektivitet

Vattenförekomsten uppnår ej god status med avseende på konnektivitet på grund av att den påverkas av ett eller flera vandringshinder. Problemen kan åtgärdas genom t ex utrivning av vandringshinder eller anläggande av fiskväg förbi vandringshinder, alternativt byte eller omläggning av trumma om det rör sig om en sådan. Detta är ett av många liknande objekt och tidsundantag till 2021 har fastställts på grund av att den administrativa kapaciteten är otillräcklig då tillsyns- och omprövningsprocesser är tids- och resurskrävande. Tillsyn och omprövning behöver genomföras senast 2016 och de fysiska åtgärderna behöver genomföras senast 2018 så att god ekologisk status kan uppnås 2021.


Flödesregleringar

Vattenförekomsten uppnår ej god status med avseende på hydrologisk regim. Anledningen är att den är rensad eller omgrävd, samt reglerad. De åtgärder som krävs för att nå god status är restaurering samt miljöanpassat flöde. Tidsundantag har fastställts till 2021 pga orimliga kostnader. För restaurering saknas ofta offentlig finansiering. En grundlig utredning om vilka åtgärder som är lämpliga samt undersökning av finansieringsmöjligheterna behöver genomföras senast 2017 så att fysiska åtgärder, som leder till att god ekologisk status kan uppnås, kan sättas in senast 2018. Miljöanpassat flöde behövs i många vattenförekomster och där bedöms den administrativa kapaciteten vara otillräcklig då tillsyns- och omprövningsprocesser är tids- och resurskrävande. Tillsyn och omprövning behöver genomföras senast 2016 och de fysiska åtgärderna behöver genomföras senast 2018 så att god ekologisk status kan uppnås 2021.

Morfologiska förändringar

Vattenförekomsten uppnår ej god status med avseende på morfologiskt tillstånd. Anledningen är att vattenförekomsten är rensad eller omgrävd. Åtgärden som krävs för att uppnå god status är restaurering. Det innebär att man t ex återför uppensat material i sådan omfattning att man återskapar fårans naturliga form och bottensubstrat. Oftast saknas offentlig finansiering av dessa åtgärder. En grundlig utredning av vilka återställningsåtgärder som är lämpliga samt undersökning av finansieringsmöjligheterna behöver genomföras senast 2017. Fysiska åtgärder behöver sättas in senast 2018 så att god ekologisk status kan uppnås 2021.


Kemisk ytvattenstatus


Kvalitetskrav
 God kemisk ytvattenstatus

God kemisk ytvattenstatus 2015 med undantag för kvicksilver (Hg) och polybromerade difenyletrar (PBDE). Ämnen vars påverkan i första hand kommer ifrån atmosfäriskt nedfall från långväga lufttransporter efter förbränning av varor. Ämnena överskrider sina respektive gränsvärden i fisk i alla Sveriges vattenförekomster (se referenser från NRM i referensbiblioteket i VISS: 53314 och 53315). Även om halterna minskar generellt på grund av restriktioner är det svårt att veta när god kemisk status kommer att uppnås. Undantag sätts i form av mindre strängt krav med skälen tekniskt omöjligt.

Undantag - Mindre stränga krav

Kvicksilver och kvicksilverföreningar


 Uppnår ej god kemisk ytvattenstatus

 **Motiveringstexten kan uppdateras av ansvarig länsstyrelse eller vattenmyndighet**

Ett undantag i form av mindre strängt krav har satts för kvicksilver (Hg), i enlighet med bilaga 6 till Havs- och vattenmyndighetens föreskrifter (HVMFS 2013:19) om statusklassificering och miljö kvalitetsnormer avseende ytvattenstatus. Halterna av kvicksilver bedöms överskrida gränsvärdet i fisk i samtliga vattenförekomster (se referens från SLU i referensbiblioteket i VISS: 51583 eller IVLs biotadatabas: 51273). Skälet för undantag är att det bedöms vara tekniskt omöjligt att sänka halterna av kvicksilver till de nivåer som motsvarar god kemisk ytvattenstatus. Den största påverkan av kvicksilver består av atmosfärisk deposition vars ursprung är långväga, globala atmosfäriska utsläpp från tung industri och förbränning av stenkol. I Sverige har en stor mängd av det nedfallande atmosfäriska kvicksilvret under lång tid ackumulerats skogsmarkens humuslager, varifrån det kontinuerligt sker ett läckage till ytvattnet med påföljande ackumulering i vattenlevande organismer och fisk. Problemet bedöms ha en sådan omfattning och karaktär att det i dagsläget saknas tekniska förutsättningar att åtgärda det. De nuvarande halterna av kvicksilver (december 2015) får dock inte öka.

Bromerad difenyleter

 Uppnår ej god kemisk ytvattenstatus



 **Motiveringstexten kan uppdateras av ansvarig länsstyrelse eller vattenmyndighet**

Ett undantag i form av mindre strängt krav har satts för bromerade difenyletrar (kongenerna 28, 47, 99, 100, 153 och 154), även kallade polybromerade difenyletrar (PBDE), i enlighet med bilaga 6 till Havs- och vattenmyndighetens föreskrifter (HVMFS 2013:19) om statusklassificering och miljö kvalitetsnormer avseende ytvattenstatus. Halterna av PBDE bedöms överskrida gränsvärdet i fisk i samtliga vattenförekomster (se referenser från NRM i referensbiblioteket i VISS: 53314 och 53315). Skälet för undantag är att det bedöms vara tekniskt omöjligt att sänka halterna av PBDE till de nivåer som motsvarar god kemisk ytvattenstatus. Problemet beror främst på påverkan från långväga luftburna föroreningar och bedöms ha en sådan omfattning och karaktär att det i dagsläget saknas tekniska förutsättningar att åtgärda det. De nuvarande halterna av PBDE (december 2015) får dock inte öka.









Skyddade områden

Område	Kvalitetskrav	Områdestyp	EUID
Flotthöljan	Gynnsam bevarandestatus	Natura 2000 SCI Habitatdirektivet	SE0630220




Statusklassning

Status ?	Klassificering
- Ekologisk status	 Måttlig
- Tillkomst/härkomst	 Naturlig
- Kemisk status	 Uppnår ej god














Ekologisk status - Biologiska kvalitetsfaktorer ?

Påväxt-kiselalger	 Ej klassad
IPS-index för Kiselalger	 Ej klassad
ACID - Surhetsindex för vattendrag och sjöar	 Ej klassad
Bottenfauna	 Ej klassad
ASPT	 Ej klassad
DJ-index	 Ej klassad
Fisk	 God
Fisk i rinnande vatten (VIX)	 Ej klassad
Fisk i rinnande vatten (VIXMORF)	
Fisk i rinnande vatten (VIXh)	
Fisk i rinnande vatten (VIXsm)	




Ekologisk status - Fysikalisk-Kemiska kvalitetsfaktorer

Näringsämnen	 Hög
Försurning	 Ej klassad
Särskilda förorenande ämnen	 Ej klassad
Koppar	
Zink	

Ekologisk status - Hydromorfologi



Konnektivitet i vattendrag	 Dålig
Konnektivitet i uppströms och nedströms riktning i vattendrag	 Dålig
Konnektivitet i sidled till närområde och svämplan i vattendrag	
Hydrologisk regim i vattendrag	 Otillfredsställande
Specifik flödesenergi i vattendrag	 Måttlig
Volymsavvikelse i vattendrag	 Otillfredsställande
Avvikelse i flödets förändringstakt	 Måttlig
Vattenståndets förändringstakt i vattendrag	
Morfologiskt tillstånd i vattendrag	 Måttlig
Vattendragsfårans form	 Måttlig
Vattendragets planform	 God
Vattendragsfårans bottensubstrat	 Måttlig
Död ved i vattendrag	
Strukturer i vattendraget	 Måttlig
Vattendragsfårans kanter	 Måttlig
Vattendragets närområde	 God
Svämplanets strukturer och funktion i vattendrag	 God

Kemisk status

Prioriterade ämnen	 Uppnår ej god
Bromerad difenyleter	 Uppnår ej god
Kvicksilver och kvicksilverföreningar	 Uppnår ej god

Miljöproblem och påverkanskällor**Påverkanskällor ?****Klassificering**

Punktkällor - reningsverk	
Punktkällor - Bräddning	
Punktkällor - IED-industri	
Punktkällor - Inte IED-industri	
Punktkällor - Förorenade områden	
Punktkällor - Deponier	
Punktkällor - Lakvatten från gruvdrift	
Punktkällor - Vattenbruk	
Punktkällor - Andra signifikanta punktkällor	
Diffusa källor - Urban markanvändning	

Diffusa källor - Jordbruk	
Diffusa källor - Skogsbruk	
Diffusa källor - Transport och infrastruktur	
Diffusa källor - Förorenad mark/gammal industrimark	
Diffusa källor - Enskilda avlopp	
Diffusa källor - Atmosfärisk deposition	 Betydande påverkan
Diffusa källor - Materialtäkt	
Diffusa källor - Vattenbruk	
Diffusa källor - Andra relevanta	
Vattenuttag eller vattenavledning - för jordbruk	
Vattenuttag eller vattenavledning för dricksvatten	
Vattenuttag eller vattenavledning - för industri	
Vattenuttag eller vattenavledning - för kylvatten	
Vattenuttag eller vattenavledning - för vattenbruk	
Vattenuttag eller vattenavledning - för vattenkraft	
Vattenuttag eller vattenavledning - annat	
Förändring av konnektivitet genom dammar, barriärer och slussar - för vattenkraft	
Förändring av konnektivitet genom dammar, barriärer och slussar - för dricksvatten	
Förändring av konnektivitet genom dammar, barriärer och slussar - för översvämningsskydd	
Förändring av konnektivitet genom dammar, barriärer och slussar - för bevattnig	
Förändring av konnektivitet genom dammar, barriärer och slussar - för turism och rekreation	
Förändring av konnektivitet genom dammar, barriärer och slussar - för industrin	
Förändring av konnektivitet genom dammar, barriärer och slussar - för sjöfart	
Förändring av konnektivitet genom dammar, barriärer och slussar - Annat	
Förändring av konnektivitet genom dammar, barriärer och slussar - okända eller föråldrade	
Förändring av hydrologisk regim - jordbruk	
Förändring av hydrologisk regim - Sjöfart	
Förändring av hydrologisk regim - vattenkraft	
Förändring av hydrologisk regim - offentlig vattenförsörjning	
Förändring av hydrologisk regim - fiske och vattenbruk	
Förändring av hydrologisk regim - annat	
Fysisk förlust av hela eller delar av vattenförekomster	
Förändring av morfologiskt tillstånd - för översvämningsskydd	
Förändring av morfologiskt tillstånd - för jordbruket	
Förändring av morfologiskt tillstånd - för sjöfart	
Förändring av morfologiskt tillstånd - annat	
Förändring av morfologiskt tillstånd - okända eller	 Betydande påverkan

föråldrade

Andra hydromorfologiska förändringar

Introducerade sjukdomar eller arter

Exploatering eller borttagande av djur eller växter

Nedskräpning, olaglig avfallsdumpning

Annan signifikant påverkan

Okänd signifikant påverkan

Historisk förorening

Åtgärder

Här presenteras de föreslagna och genomförda åtgärderna för vattenförekomsten.

Juridiskt bindande åtgärder i Vattenmyndigheternas åtgärdsprogram

Vattenmyndigheternas åtgärdsprogram innehåller de åtgärder som myndigheter och kommuner behöver genomföra för att miljökvalitetsnormerna ska följas. Åtgärdsprogrammen för respektive vattendistrikt hittar du på www.vattenmyndigheterna.se.

Åtgärderna i åtgärdsprogrammet är administrativa åtgärder som är juridiskt bindande. Dessa syftar till att bana väg för de åtgärder som genomförs direkt i vattenmiljöerna för att förbättra vattnets ekologiska och kemiska status.

Möjliga, planerade, pågående och genomförda åtgärder för bättre vattenkvalitet

Nedan visas genomförda och planerade åtgärder samt föreslagna åtgärder som kan behöva genomföras för att uppnå bättre vattenkvalitet. Åtgärderna är inte juridiskt bindande, utan en del i den långsiktiga planeringen för bättre vatten. Det kan finnas ytterligare åtgärder som av olika anledning ännu inte blivit registrerade. Vattenmyndigheterna välkomnar synpunkter och konkreta förbättringsförslag på föreslagna åtgärder.

Miljöövervakning

Övervakningsstation	Program	Undersökning	Programspecifikt ID	Programspecifikt namn
Svågan	SRK, NÖ Hälsinglands inlandsvatten	Vattenkemi i vattendrag	D65	Svågan, vid Dalakroken
Svågan	SRK, NÖ Hälsinglands inlandsvatten	Vattenkemi i vattendrag	D57	Svågan
Svågan Friggesund	SRK, NÖ Hälsinglands inlandsvatten	Vattenkemi i vattendrag	D78	Gamla bron över Svågan i Friggesund
Svågan	GRMÖ, Gemensamt delprogram stormusslor	Enkel statusbeskrivning av Flodpärlmussla, Gävleborgs län	689011-151889	Svågan

Skyddade områden

Område	EUID	Områdestyp
Avloppskänsliga områden, inlandsvatten, fosfor	SELK001	Avloppsvattendirektivet
Flotthöljan	SE0630220	Natura 2000 SCI Habitatdirektivet

Typtillhörighet

Värde

Typindelning/Typtillhörighet ?

Vattentyp - Vattendrag

Limnisk vattentypsregion

Tillrinningsområdets storlek (km²)

Vattendraglutning (%)

Vatten som ingår i förekomsten

Dessa rinnsträckor och vattenytor ingår i SMHI:s Hydrologiska nätverk som bygger på översiktskartan (1:250 000) som är byggstenar till att skapa vattenförekomsten för sjöar och vattendrag.

Den hydrologiska ordningen visar vilken ordning rinnsträckorna och vattenytorna ligger i förekomsten från nedströms och uppåt.

Ordning	RSTID/VYID	VName / RName	Name	Linjekod/Ytkod
---------	------------	---------------	------	----------------

Vattenversion

I följande versioner har detta objekt existerat

Version

Ytvatten innan versionshantering
SVAR_2010_1
SVAR_2012_2

Datum

2011-05-09 12:09
2011-10-17 12:07
2012-11-08 09:07

Cykel

Förvaltningscykel 1 (2004 - 2009)
Förvaltningscykel 2 (2010 - 2016)
Förlängning av förvaltningscykel 2

Vattentyp

Vattenförekomst
Vattenförekomst under förändring
Vattenförekomst under förändring

Kontakta Länsstyrelsen i Gävleborg

E-post miljoanalys.gavleborg@lansstyrelsen.se
Hemsida <http://www.x.lst.se/x/amnen/Vattendirektivet/>