

**Grundträskbäcken - SE723006-166349**

**Kartinformation om detta objekt gick inte att hitta**  
**Map information for the requested object could not be found**  
**Pas des données cartographiques pour l'objet demandé**  
**Kortaupplýsingum fyrir umbeðin hlut fannst ekki**

<b>Vattenkategori</b>	Vattendrag	<b>Län</b>	Västerbotten - 24
<b>Typ</b>	Vattenförekomst under förändring	<b>Kommun</b>	Malå - 2418
<b>Distrikt</b>	1. Bottenviken (nationell del) - SE1	<b>Längd (km)</b>	2,9
<b>Huvudavrinningsområde</b>	Skellefteälven - SE20000		

**Mer information** <https://viss.lansstyrelsen.se/Waters.aspx?waterEUID=SE723006-166349>

**Länk till preliminära vattenförekomster**

*Den här vattenförekomsten eller övriga vattnet kommer att förändras till nedanstående vattenförekomster eller övriga vatten.*

Grundträsket och Grundträskbäcken - WA41399474


Förvaltningscykel 3 (2017 - 2021)

## Miljökvalitetsnorm

## Ekologisk status

Version: Beslutad

## Kvalitetskrav

 God ekologisk status 2021

Den ekologiska statusen i ytvattenförekomsten har klassificerats till måttlig, otillfredsställande eller dålig. Vattenmyndigheten har bedömt att det finns skäl att fastställa miljökvalitetsnormen till god ekologisk status med tidsfrist till 2021 i enlighet med 4 kap 2§ Vattenförvaltningsförordningen (SFS 2004:660).

## Motivering till kvalitetskrav


**▲ Motiveringstexter kan uppdateras av ansvarig länsstyrelse eller vattenmyndighet**

## Konnektivitet

I vattenförekomsten eller i närliggande vattenförekomster finns ett eller flera av människan skapade vandringshinder. Detta bidrar till att ekologisk status idag är sämre än god. Information om vilken typ av vandringshinder det handlar om finns under rubriken Påverkanskällor. För att nå god ekologisk status behöver fria vandringsvägar för fisk och andra organismer skapas. Under rubriken Åtgärder finns det mer att läsa. Först måste det utredas vilka åtgärder som är lämpliga på den här platsen. I nästa skede utförs åtgärderna så att miljökvalitetsnormen uppnås inom utsatt tid. Det kan dock vara svårt att hinna med åtgärder innan 2015, eftersom den administrativa kapaciteten och resurserna för offentlig finansiering kan visa sig vara otillräckliga. I vissa fall kan även lagstiftningen behöva ses över. Sammantaget kan processen därmed innebära orimliga kostnader. Därför beslutas att vattnet får ett undantag i form av tidsfrist till 2021.

## Kemisk ytvattenstatus


## Kvalitetskrav

 God kemisk ytvattenstatus

God kemisk ytvattenstatus 2015 med undantag för kvicksilver (Hg) och polybromerade difenyletrar (PBDE). Ämnen vars påverkan i första hand kommer ifrån atmosfäriskt nedfall från långväga lufttransporter efter förbränning av varor. Ämnena överskrider sina respektive gränsvärden i fisk i alla Sveriges vattenförekomster (se referenser från NRM i referensbiblioteket i VISS: 53314 och 53315). Även om halterna minskar generellt på grund av restriktioner är det svårt att veta när god kemisk status kommer att uppnås. Undantag sätts i form av mindre strängt krav med skälen tekniskt omöjligt.

## Undantag - Mindre stränga krav

## Kvicksilver och kvicksilverföreningar

 Uppnår ej god kemisk ytvattenstatus

**▲ Motiveringstexten kan uppdateras av ansvarig länsstyrelse eller vattenmyndighet**

Ett undantag i form av mindre strängt krav har satts för kvicksilver (Hg), i enlighet med bilaga 6 till Havs- och vattenmyndighetens föreskrifter (HVMFS 2013:19) om statusklassificering och miljökvalitetsnormer avseende ytvattenstatus. Halterna av kvicksilver bedöms överskrida gränsvärdet i fisk i samtliga vattenförekomster (se referens från SLU i referensbiblioteket i VISS: 51583 eller IVLs biotadatabas: 51273). Skälet för undantag är att det bedöms vara tekniskt omöjligt att sänka halterna av kvicksilver till de nivåer som motsvarar god kemisk ytvattenstatus. Den största påverkan av kvicksilver består av atmosfärisch deposition vars ursprung är långväga, globala atmosfäriska utsläpp från tung industri och förbränning av stenkol. I Sverige har en stor mängd av det nedfallande atmosfäriska kvicksilvret under lång tid ackumulerats skogsmarkens humuslager, varifrån det kontinuerligt sker ett läckage till ytvattnet med påföljande ackumulering i vattenlevande organismer och fisk. Problemet bedöms ha en sådan omfattning och karaktär att det i dagsläget saknas tekniska förutsättningar att åtgärda det. De nuvarande halterna av kvicksilver (december 2015) får dock inte öka.

## Bromerad difenyleter

 Uppnår ej god kemisk ytvattenstatus

**▲ Motiveringstexten kan uppdateras av ansvarig länsstyrelse eller vattenmyndighet**

Ett undantag i form av mindre strängt krav har satts för bromerade difenyletrar (kongenerna 28, 47, 99, 100, 153 och 154), även kallade polybromerade difenyletrar (PBDE), i enlighet med bilaga 6 till Havs- och vattenmyndighetens föreskrifter (HVMFS 2013:19) om statusklassificering och miljökvalitetsnormer avseende ytvattenstatus. Halterna av PBDE bedöms överskrida gränsvärdet i fisk i samtliga vattenförekomster (se referenser från NRM i referensbiblioteket i VISS: 53314 och 53315). Skälet för undantag är att det bedöms vara tekniskt omöjligt att sänka halterna av PBDE till de nivåer som motsvarar god kemisk ytvattenstatus. Problemet beror främst på påverkan från långväga luftburna föroreningar och bedöms ha en sådan omfattning och karaktär att det i dagsläget saknas tekniska förutsättningar att åtgärda det. De nuvarande halterna av PBDE (december 2015) får dock inte öka.

## Statusklassning

Status ?

## Klassificering

- Ekologisk status	<span style="color: yellow;">■</span> Måttlig
- Tillkomst/härkomst	<span style="color: green;">■</span> Naturlig
- Kemisk status	<span style="color: red;">■</span> Uppnår ej god

#### Ekologisk status - Biologiska kvalitetsfaktorer ?

Påväxt-kiselalger	<input type="checkbox"/> Ej klassad
IPS-index för Kiselalger	<input type="checkbox"/> Ej klassad
ACID - Surhetsindex för vattendrag och sjöar	
Bottenfauna	<input type="checkbox"/> Ej klassad
ASPT	<input type="checkbox"/> Ej klassad
DJ-index	
Fisk	<input type="checkbox"/> Ej klassad
Fisk i rinnande vatten (VIX)	
Fisk i rinnande vatten (VIXMORF)	
Fisk i rinnande vatten (VIXh)	
Fisk i rinnande vatten (VIXsm)	

#### Ekologisk status - Fysikalisk-Kemiska kvalitetsfaktorer

Näringsämnen	<input type="checkbox"/> Ej klassad
Försurning	<input type="checkbox"/> Ej klassad
Särskilda förorenande ämnen	<input type="checkbox"/> Ej klassad
Arsenik	<input type="checkbox"/> Ej klassad
Koppar	<input type="checkbox"/> Ej klassad
Krom	<input type="checkbox"/> Ej klassad
Uran	<input type="checkbox"/> Ej klassad
Zink	<input type="checkbox"/> Ej klassad
Ammoniak	<input type="checkbox"/> Ej klassad
Icke-dioxinlika PCB'er (6 PCB: 28,52,101,138,153,180)	<input type="checkbox"/> Ej klassad
Nitrat	<input type="checkbox"/> Ej klassad

#### Ekologisk status - Hydromorfologi ?

Konnektivitet i vattendrag	<span style="color: yellow;">■</span> Måttlig
Konnektivitet i uppströms och nedströms riktning i vattendrag	<span style="color: yellow;">■</span> Måttlig
Konnektivitet i sidled till närområde och svämplan i vattendrag	<input type="checkbox"/> Ej klassad
Hydrologisk regim i vattendrag	<span style="color: blue;">■</span> Hög
Specifik flödesenergi i vattendrag	<input type="checkbox"/> Ej klassad
Volymsavvikelse i vattendrag	<span style="color: blue;">■</span> Hög
Avvikelse i flödets förändringstakt	<span style="color: blue;">■</span> Hög
Vattenståndets förändringstakt i vattendrag	<input type="checkbox"/> Ej klassad
Morfologiskt tillstånd i vattendrag	<span style="color: blue;">■</span> Hög
Vattendragsfårans form	<input type="checkbox"/> Ej klassad
Vattendragets planform	<input type="checkbox"/> Ej klassad
Vattendragsfårans bottensubstrat	<input type="checkbox"/> Ej klassad
Död ved i vattendrag	
Strukturer i vattendraget	<input type="checkbox"/> Ej klassad

Vattendragsfårans kanter	<input type="checkbox"/> Ej klassad
--------------------------	-------------------------------------

Vattendragets närområde	<input checked="" type="checkbox"/> Hög
-------------------------	---

Svämplanets strukturer och funktion i vattendrag	<input checked="" type="checkbox"/> Hög
--	---

### Kemisk status

Prioriterade ämnen	<input checked="" type="checkbox"/> Uppnår ej god
--------------------	---

Bromerad difenyleter	<input checked="" type="checkbox"/> Uppnår ej god
----------------------	---

Bly och blyföreningar	<input type="checkbox"/> Ej klassad
-----------------------	-------------------------------------

Kadmium och kadmiumföreningar	<input type="checkbox"/> Ej klassad
-------------------------------	-------------------------------------

Kvicksilver och kvicksilverföreningar	<input checked="" type="checkbox"/> Uppnår ej god
---------------------------------------	---

Nickel och nickelföreningar	<input type="checkbox"/> Ej klassad
-----------------------------	-------------------------------------

### Miljöproblem och påverkanskällor

### Påverkanskällor ?

#### Klassificering

Punktkällor - reningsverk	
---------------------------	--

Punktkällor - Bräddning	
-------------------------	--

Punktkällor - IED-industri	
----------------------------	--

Punktkällor - Inte IED-industri	
---------------------------------	--

Punktkällor - Förorenade områden	
----------------------------------	--

Punktkällor - Deponier	
------------------------	--

Punktkällor - Lakvatten från gruvdrift	
--	--

Punktkällor - Vattenbruk	
--------------------------	--

Punktkällor - Andra signifikanta punktkällor	
--	--

Diffusa källor - Urban markanvändning	
---------------------------------------	--

Diffusa källor - Jordbruk	
---------------------------	--

Diffusa källor - Skogsbruk	
----------------------------	--

Diffusa källor - Transport och infrastruktur	
--	--

Diffusa källor - Förorenad mark/gammal industrimark	
---	--

Diffusa källor - Enskilda avlopp	
----------------------------------	--

Diffusa källor - Atmosfärisk deposition	<input checked="" type="checkbox"/> Betydande påverkan
---	--

Diffusa källor - Materialtäkt	
-------------------------------	--

Diffusa källor - Vattenbruk	
-----------------------------	--

Diffusa källor - Andra relevanta	
----------------------------------	--

Vattenuttag eller vattenavledning - för jordbruk	
--	--

Vattenuttag eller vattenavledning för dricksvatten	
--	--

Vattenuttag eller vattenavledning - för industri	
--	--

Vattenuttag eller vattenavledning - för kylvatten	
---	--

Vattenuttag eller vattenavledning - för vattenbruk	
--	--

Vattenuttag eller vattenavledning - för vattenkraft	
---	--

Vattenuttag eller vattenavledning - annat	
---	--

Förändring av konnektivitet genom dammar, barriärer och slussar - för vattenkraft	<input type="checkbox"/> Ej klassad
---	-------------------------------------

Förändring av konnektivitet genom dammar, barriärer och slussar - för dricksvatten	
--	--

Förändring av konnektivitet genom dammar, barriärer och slussar - för översvämningsskydd	
--	--

Förändring av konnektivitet genom dammar, barriärer och slussar - för bevattning

Förändring av konnektivitet genom dammar, barriärer och slussar - för turism och rekreation

Förändring av konnektivitet genom dammar, barriärer och slussar - för industrin

Förändring av konnektivitet genom dammar, barriärer och slussar - för sjöfart

Förändring av konnektivitet genom dammar, barriärer och slussar – Annat

Förändring av konnektivitet genom dammar, barriärer och slussar - okända eller föråldrade

Betydande påverkan

Förändring av hydrologisk regim - jordbruk

Förändring av hydrologisk regim – Sjöfart

Förändring av hydrologisk regim - vattenkraft

Ej klassad

Förändring av hydrologisk regim - offentlig vattenförsörjning

Förändring av hydrologisk regim - fiske och vattenbruk

Förändring av hydrologisk regim - annat

Fysisk förlust av hela eller delar av vattenförekomster

Förändring av morfologiskt tillstånd - för översvämningsskydd

Förändring av morfologiskt tillstånd - för jordbruket

Förändring av morfologiskt tillstånd - för sjöfart

Förändring av morfologiskt tillstånd - annat

Förändring av morfologiskt tillstånd - okända eller föråldrade

Andra hydromorfologiska förändringar

Introducerade sjukdomar eller arter

Exploatering eller borttagande av djur eller växter

Nedskräpning, olaglig avfallsdumpning

Annan signifikant påverkan

Okänd signifikant påverkan

Historisk förorening

## Åtgärdsbehov

Åtgärdsbehov är en kvantifiering av den åtgärds mängd som behövs för att nå miljö kvalitetsnormerna i en eller flera vattenförekomster. Behoven som identifierats är inte bindande men ger en indikation på hur många åtgärder som behöver genomföras samt hur de kan fördelas mellan olika vattenförekomster.

I vattenförvaltningscykel 3 (2021-2027) har åtgärdsbehov endast kvantifierats för miljökonsekvenstypen övergödning. För sjöar och vattendrag beskrivs behovet utifrån reduktion av fosfor medan det för kustvatten beskrivs utifrån reduktion av både fosfor och kväve. Via nedanstående länkar återfinns metodrapport samt aktuella åtgärdsbehov avseende fosfor och kväve. Observera att åtgärdsbehoven bygger på en nationell beräkning och att undersökningar som grundar sig på mer lokal kunskap kan ge bättre skattningar av behoven.

Åtgärdsbehov per vattenförekomst

Metodrapport

Observera att åtgärdsbehoven i regel inte uppdateras efter det att åtgärdsprogram och förvaltningsplaner beslutats. Undantag kan dock förekomma, se därför till att alltid utgå från den senaste versionen från VISS.

## Åtgärder

Här presenteras de föreslagna och genomförda åtgärderna för vattenförekomsten.

## Juridiskt bindande åtgärder i Vattenmyndigheternas åtgärdsprogram

Vattenmyndigheternas åtgärdsprogram innehåller de åtgärder som myndigheter och kommuner behöver genomföra för att miljö kvalitetsnormerna ska följas. Åtgärdsprogrammen för respektive vattendistrikt hittar du på [www.vattenmyndigheterna.se](http://www.vattenmyndigheterna.se).

Åtgärderna i åtgärdsprogrammet är administrativa åtgärder som är juridiskt bindande. Dessa syftar till att bana väg för de åtgärder som genomförs direkt i vattenmiljöerna för att förbättra vattnets ekologiska och kemiska status.

## Möjliga, planerade, pågående och genomförda åtgärder för bättre vattenkvalitet

Nedan visas genomförda och planerade åtgärder samt föreslagna åtgärder som kan behöva genomföras för att uppnå bättre vattenkvalitet. Åtgärderna är inte juridiskt bindande, utan en del i den långsiktiga planeringen för bättre vatten. Det kan finnas ytterligare åtgärder som av olika anledningar ännu inte blivit registrerade. Vattenmyndigheterna välkomnar synpunkter och konkreta förbättringsförslag på föreslagna åtgärder.

### Skyddade områden

#### Område

Avloppskänsliga områden, inlandsvatten, fosfor

#### EUID

SELK001

#### Områdestyp

Avloppsvattendirektivet

#### Typtillhörighet

#### Värde

#### Typindelning/Typtillhörighet ?

Vattentyp - Vattendrag

---

Limnisk vattentypsregion

Tillrinningsområdets storlek (km<sup>2</sup>)

Vattendragslutning (%)

### Vattenversion

Detta objekt har existerat i följande versioner

#### Version

Ytvatten innan versionshantering

SVAR\_2010\_1

SVAR\_2012\_2

#### Datum

2011-05-09 12:09

2011-10-17 12:07

2012-11-08 09:07

#### Cykel

Förvaltningscykel 1 (2004 - 2009)

Förvaltningscykel 2 (2010 - 2016)

Förlängning av förvaltningscykel 2

#### Vattentyp

Vattenförekomst

Vattenförekomst under förändring

Vattenförekomst under förändring

#### Kontakta Länsstyrelsen i Västerbotten

**E-post** [AC-DL-bersek@lansstyrelsen.se](mailto:AC-DL-bersek@lansstyrelsen.se)

**Hemsida** <http://www.lansstyrelsen.se/vasterbotten/Sv/miljo-och-klimat/vatten-och-vattenanvandning/vattenforvaltning/Pages/default.aspx>