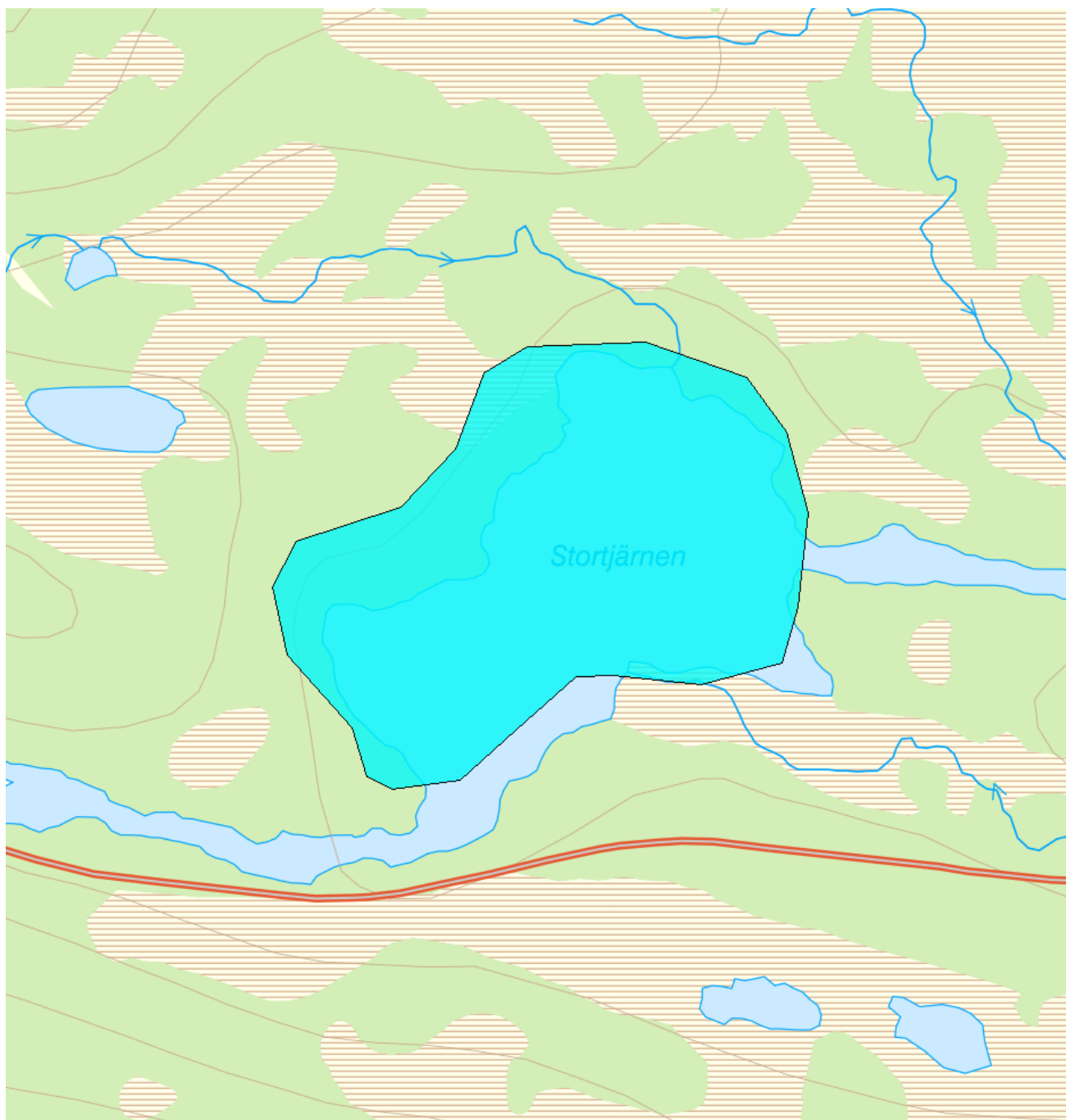


## Stortjärnen - WA10928120 / SE707180-133311



Förvaltningscykel 3 (2017 - 2021)




<b>Vattenkategori</b>	Sjö	<b>Län</b>	Jämtland - 23
<b>Typ</b>	Vattenförekomst	<b>Kommun</b>	Åre - 2321
<b>Distrikt</b>	2. Bottenhavet (nationell del) - SE2	<b>Yta (km<sup>2</sup>)</b>	0,2
<b>Huvudavrinningsområde</b>	Indalsälven - SE40000		

**Mer information** <http://viss.lansstyrelsen.se/Waters.aspx?waterMSCD=WA10928120>

### Statusklassning

#### Klassificering

**Status ?**

- Ekologisk status	 Otillfredsställande
- Tillkomst/härkomst	 Naturlig
- Kemisk status	 Uppnår ej god

**Ekologisk status - Biologiska kvalitetsfaktorer ?**

## Växtplankton

Näringsämnespåverkan växtplankton

Klorofyll a

Planktontrofiskt index (PTI)

Totalbiomassa

Artantal för växtplankton

## Påväxt-kiselalger

ACID - Surhetsindex för vattendrag och sjöar

IPS-index för Kiselalger


## Bottenfauna


ASPT

BQI

MLA

## Makrofyter

Fisk	 Otillfredsställande
Fisk i sjöar (EQR8)	
Fisk i sjöar AindexW5	
Fisk i sjöar (EindexW3)	

**Ekologisk status - Fysikalisk-Kemiska kvalitetsfaktorer ?**Näringsämnen  Hög

Ljusförhållanden

Syrgasförhållanden

Försurning  Otillfredsställande

Särskilda förorenande ämnen

Koppar

Zink

**Ekologisk status - Hydromorfologiska kvalitetsfaktorer ?**

Konnektivitet i sjöar	 Dålig
Längsgående konnektivitet i sjöar	 Dålig
Konnektivitet till närområde och svämplan kring sjöar	 Ej klassad
Hydrologisk regim i sjöar	 Måttlig
Vattenståndsvariation i sjöar	 Måttlig
Avvikelse i vinter- eller sommarvattenstånd	 Måttlig
Vattenståndets förändringstakt i sjöar	 God
Morfologiskt tillstånd i sjöar	 Måttlig
Förändring av sjöars planform	 Måttlig
Bottensubstrat i sjöar	 Ej klassad
Strukturer på det grunda vattenområdet i sjöar	 Ej klassad

Närområdet runt sjöar

 Hög

Svämplanets strukturer och funktion runt sjöar

 Hög**Kemisk status ?***Klassning av prioriterade ämnen och andra ämnen av betydelse*

Prioriterade ämnen

Bromerad difenyleter

 Uppnår ej god

Kvicksilver och kvicksilverföreningar

 Uppnår ej god**Miljöproblem och påverkanskällor****Påverkanskällor ?****Klassificering**

Punktkällor - reningsverk

Punktkällor - Bräddning

Punktkällor - IED-industri

Punktkällor - Inte IED-industri

Punktkällor - Förorenade områden

Punktkällor - Deponier

Punktkällor - Lakvatten från gruvdrift

Punktkällor - Vattenbruk

Punktkällor - Andra signifikanta punktkällor

Diffusa källor - Urban markanvändning

Diffusa källor - Jordbruk

Diffusa källor - Skogsbruk

 Ej klassad

Diffusa källor - Transport och infrastruktur

Diffusa källor - Förorenad mark/gammal industrimark

Diffusa källor - Enskilda avlopp

Diffusa källor - Atmosfärisk deposition

 Betydande påverkan

Diffusa källor - Materialtäkt

Diffusa källor - Vattenbruk

Diffusa källor - Andra relevanta

Vattenuttag eller vattenavledning - för jordbruk

Vattenuttag eller vattenavledning för dricksvatten

Vattenuttag eller vattenavledning - för industri

Vattenuttag eller vattenavledning - för kylvatten

Vattenuttag eller vattenavledning - för vattenbruk

Vattenuttag eller vattenavledning - för vattenkraft

Vattenuttag eller vattenavledning - annat

Förändring av konnektivitet genom dammar, barriärer och slussar - för vattenkraft

 Betydande påverkan

Förändring av konnektivitet genom dammar, barriärer och slussar - för dricksvatten

Förändring av konnektivitet genom dammar, barriärer och slussar - för översvämningsskydd

Förändring av konnektivitet genom dammar, barriärer och slussar - för bevattning

Förändring av konnektivitet genom dammar, barriärer och slussar - för turism och rekreation

Förändring av konnektivitet genom dammar, barriärer och slussar - för industrin
Förändring av konnektivitet genom dammar, barriärer och slussar - för sjöfart
Förändring av konnektivitet genom dammar, barriärer och slussar- Annat
Förändring av konnektivitet genom dammar, barriärer och slussar - okända eller föråldrade
Förändring av hydrologisk regim - jordbruk
Förändring av hydrologisk regim - Sjöfart
Förändring av hydrologisk regim - vattenkraft <span style="float: right;">■ Betydande påverkan</span>
Förändring av hydrologisk regim - offentlig vattenförsörjning
Förändring av hydrologisk regim - fiske och vattenbruk
Förändring av hydrologisk regim - annat
Fysisk förlust av hela eller delar av vattenförekomster
Förändring av morfologiskt tillstånd - för översvämningsskydd
Förändring av morfologiskt tillstånd - för jordbruket
Förändring av morfologiskt tillstånd - för sjöfart
Förändring av morfologiskt tillstånd - annat <span style="float: right;">■ Betydande påverkan</span>
Förändring av morfologiskt tillstånd - okända eller föråldrade
Andra hydromorfologiska förändringar
Introducerade sjukdomar eller arter
Exploatering eller borttagande av djur eller växter
Nedskräpning, olaglig avfallsdumpning
Annan signifikant påverkan
Okänd signifikant påverkan
Historisk förorening

## Åtgärder

Här presenteras de föreslagna och genomförda åtgärderna för vattenförekomsten.

### Juridiskt bindande åtgärder i Vattenmyndigheternas åtgärdsprogram

Vattenmyndigheternas åtgärdsprogram innehåller de åtgärder som myndigheter och kommuner behöver genomföra för att miljökvalitetsnormerna ska följas. Åtgärdsprogrammen för respektive vattendistrikt hittar du på [www.vattenmyndigheterna.se](http://www.vattenmyndigheterna.se).

Åtgärderna i åtgärdsprogrammet är administrativa åtgärder som är juridiskt bindande. Dessa syftar till att bana väg för de åtgärder som genomförs direkt i vattenmiljöerna för att förbättra vattnets ekologiska och kemiska status.

### Möjliga, planerade, pågående och genomförda åtgärder för bättre vattenkvalitet

Nedan visas genomförda och planerade åtgärder samt föreslagna åtgärder som kan behöva genomföras för att uppnå bättre vattenkvalitet. Åtgärderna är inte juridiskt bindande, utan en del i den långsiktiga planeringen för bättre vatten. Det kan finnas ytterligare åtgärder som av olika anledning ännu inte blivit registrerade. Vattenmyndigheterna välkomnar synpunkter och konkreta förbättringsförslag på föreslagna åtgärder.

#### Möjliga åtgärder i Förvaltningscykel 3 (1 st)

Åtgärd	Åtgärdskategori	Åtgärdsplats	Effekter	Storlek	Tidsspann	Totalkostnad	Flaggor
--------	-----------------	--------------	----------	---------	-----------	--------------	---------

Åtgärdsinventering trumbyte WA10928120	Åtgärdsutredning - övervakningsbehov	Stortjärnen	1 st	-
---	---	-------------	------	---

### Skyddade områden

<b>Område</b> Avloppskänsliga områden, inlandsvatten, fosfor	<b>EUID</b> SELK001	<b>Områdestyp</b> Avloppsvattendirektivet
---	------------------------	--

### Typtillhörighet

	Värde
<b>Typindelning/Typtillhörighet</b> ?	
Vattentyp - Sjö	3MLK
Limnisk vattentypsregion	Norra Sverige 200-800 m (3)
Medeldjup (m)	3 - 15 (M)
Alkalinitet (mekv/l)	≤ 1 (L)
Humus (mg Pt/l)	≤ 30 (K)

### Vattenversion

*I följande versioner har detta objekt existerat*

Version	Datum
Ytvatten innan versionshantering	2011-05-09 12:09
SVAR_2010_1	2011-10-17 12:07
SVAR_2012_2	2012-11-08 09:07
SVAR_2016	2017-06-20 09:29

Cykel	Vattentyp
Förvaltningscykel 1 (2004 - 2009)	Vattenförekomst
Förvaltningscykel 2 (2010 - 2016)	Vattenförekomst
Förlängning av förvaltningscykel 2	Vattenförekomst
Förvaltningscykel 3 (2017 - 2021) (aktuell)	Vattenförekomst

### Kontakta Länsstyrelsen i Jämtland

**E-post** [Z-DL-vattendirektivet@lansstyrelsen.se](mailto:Z-DL-vattendirektivet@lansstyrelsen.se)

**Hemsida** <http://www.lansstyrelsen.se/jamtland/Sv/miljo-och-klimat/vatten-och-vattenanvandning/eg-ramdirektiv/Pages/index.aspx>