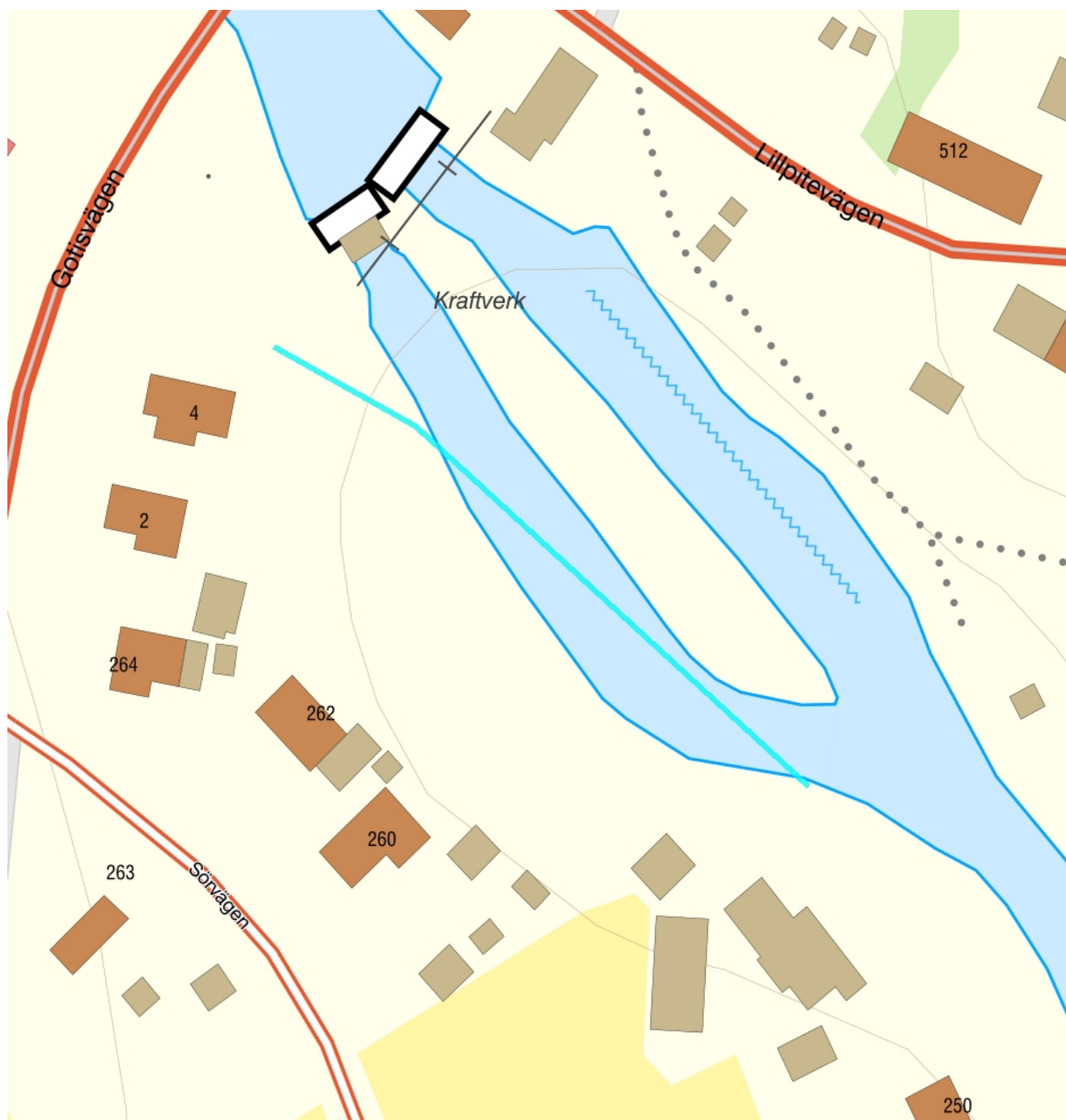


## Lillpiteälven - WA11180016 / SE726262-174882



<b>Vattenkategori</b>	Vattendrag	<b>Län</b>	Norrbottnen - 25
<b>Typ</b>	Vattenförekomst	<b>Kommun</b>	Piteå - 2581
<b>Distrikt</b>	1. Bottenviken (nationell del) - SE1	<b>Längd (km)</b>	0,1
<b>Huvudavrinningsområde</b>	Piteälven - SE13000		

**Mer information** <http://viss.lansstyrelsen.se/Waters.aspx?waterMSCD=WA11180016>

### Miljö kvalitetsnorm

#### Ekologisk status

#### Kvalitetskrav

■ God ekologisk status 2027

**Version:** Beslutad

Den ekologiska statusen i ytvattenförekomsten har klassificerats till måttlig, otillfredsställande eller dålig. Vattenmyndigheten har bedömt att det finns skäl att fastställa miljö kvalitetsnormen till god ekologisk status med tidsfrist till 2027 i enlighet med 4 kap 2§ Vattenförvaltningsförordningen (SFS 2004:660).

#### Motivering till kvalitetskrav

**▲ Motiveringstexter kan uppdateras av ansvarig länsstyrelse eller vattenmyndighet**

##### Morfologiska förändringar

I vattenförekomsten finns av människan skapade morfologiska förändringar som har bidragit till att ekologisk status bedömts till sämre än god. Vilken eller vilka typer av morfologisk förändring som är aktuell i denna vattenförekomst går att läsa om under rubriken Påverkanskällor. För att vattenförekomsten ska nå god ekologisk status krävs åtgärder. De föreslagna åtgärderna är listade under rubriken Åtgärder. Samtliga vattenförekomster med morfologiska problem är i behov av åtgärdsutredning innan fysiska åtgärder kan påbörjas. Detta beror på att underlaget som använts för klassning är relativt grovt och därmed saknas information om i vilken omfattning åtgärder krävs eller mer specifikt vilka åtgärder som krävs för att vattenförekomsten ska uppnå god ekologisk status. När en åtgärdsutredning genomförts ska fysiska åtgärder utföras i syfte att nå miljö kvalitetsnormen inom utsatt tid. Processen förutses bli tids- och resurskrävande till följd av en kombination av otillräcklig administrativ kapacitet, otillräckliga resurser samt otillräcklig lagstiftning. Dessutom är återhämtningstiden för att etablera ekologiskt funktionella kantzoner så pass lång att god status inte kan förväntas nås innan 2021. Därför beslutas att vattnet får ett undantag i form av tidsfrist till 2027.

##### Flödesregleringar

Vattenförekomsten är påverkad av hydrologiska förändringar som har bidragit till att ekologisk status bedömts till sämre än god. Vilken typ av hydrologisk förändring som är aktuell i denna förekomst går att läsa om under rubriken Påverkanskällor. För att vattenförekomsten ska nå god ekologisk status krävs åtgärder. Vattenförekomster med hydrologiska problem är i första hand i behov av åtgärdsutredning innan fysiska åtgärder kan påbörjas. Detta beror på att underlaget som använts för klassning är relativt grovt och därmed saknas information om i vilken omfattning åtgärder krävs samt mer specifikt vilka åtgärder som krävs för att vattenförekomsten ska uppnå god ekologisk status. När en åtgärdsutredning genomförts ska fysiska åtgärder utföras i syfte att nå miljö kvalitetsnormen inom utsatt tid. Processen förutses bli tids- och resurskrävande till följd av en kombination av otillräcklig administrativ kapacitet, otillräckliga resurser samt otillräcklig lagstiftning vilket sammantaget innebär orimliga kostnader. Därför beslutas att vattnet får ett undantag i form av tidsfrist till 2021.

#### Kemisk ytvattenstatus


##### Kvalitetskrav

 God kemisk ytvattenstatus

God kemisk ytvattenstatus 2015 med undantag för kvicksilver (Hg) och polybromerade difenyletrar (PBDE). Ämnen vars påverkan i första hand kommer ifrån atmosfärisk nedfall från långväga lufttransporter efter förbränning av varor. Ämnena överskrider sina respektive gränsvärden i fisk i alla Sveriges vattenförekomster (se referenser från NRM i referensbiblioteket i VISS: 53314 och 53315). Även om halterna minskar generellt på grund av restriktioner är det svårt att veta när god kemisk status kommer att uppnås. Undantag sätts i form av mindre strängt krav med skälen tekniskt omöjligt.

##### Undantag - Mindre stränga krav


Kvicksilver och kvicksilverföreningar

 Uppnår ej god kemisk ytvattenstatus

**▲ Motiveringstexten kan uppdateras av ansvarig länsstyrelse eller vattenmyndighet**

Ett undantag i form av mindre strängt krav har satts för kvicksilver (Hg), i enlighet med bilaga 6 till Havs- och vattenmyndighetens föreskrifter (HVMFS 2013:19) om statusklassificering och miljö kvalitetsnormer avseende ytvattenstatus. Halterna av kvicksilver bedöms överskrida gränsvärdet i fisk i samtliga vattenförekomster (se referens från SLU i referensbiblioteket i VISS: 51583 eller IVLs biotadatabas: 51273). Skälet för undantag är att det bedöms vara tekniskt omöjligt att sänka halterna av kvicksilver till de nivåer som motsvarar god kemisk ytvattenstatus. Den största påverkan av kvicksilver består av atmosfärisk deposition vars ursprung är långväga, globala atmosfäriska utsläpp från tung industri och förbränning av stenkol. I Sverige har en stor mängd av det nedfallande atmosfäriska kvicksilvret under lång tid ackumulerats skogsmarkens humuslager, varifrån det kontinuerligt sker ett läckage till ytvattnet med påföljande ackumulering i vattenlevande organismer och fisk. Problemet bedöms ha en sådan omfattning och karaktär att det i dagsläget saknas tekniska förutsättningar att åtgärda det. De nuvarande halterna av kvicksilver (december 2015) får dock inte öka.

Bromerad difenyleter

 Uppnår ej god kemisk ytvattenstatus

▲ *Motiveringstexten kan uppdateras av ansvarig länsstyrelse eller vattenmyndighet*

Ett undantag i form av mindre strängt krav har satts för bromerade difenyletrar (kongenerna 28, 47, 99, 100, 153 och 154), även kallade polybromerade difenyletrar (PBDE), i enlighet med bilaga 6 till Havs- och vattenmyndighetens föreskrifter (HVMFS 2013:19) om statusklassificering och miljö kvalitetsnormer avseende ytvattenstatus. Halterna av PBDE bedöms överskrida gränsvärdet i fisk i samtliga vattenförekomster (se referenser från NRM i referensbiblioteket i VISS: 53314 och 53315). Skälet för undantag är att det bedöms vara tekniskt omöjligt att sänka halterna av PBDE till de nivåer som motsvarar god kemisk ytvattenstatus. Problemet beror främst på påverkan från långväga luftburna föroreningar och bedöms ha en sådan omfattning och karaktär att det i dagsläget saknas tekniska förutsättningar att åtgärda det. De nuvarande halterna av PBDE (december 2015) får dock inte öka.

## Statusklassning

Status ?	Klassificering
- Ekologisk status	<span style="color: yellow;">■</span> Måttlig
- Tillkomst/härkomst	<span style="color: green;">■</span> Naturlig
- Kemisk status	<span style="color: red;">■</span> Uppnår ej god

### Ekologisk status - Biologiska kvalitetsfaktorer ?

Påväxt-kiselalger	<input type="checkbox"/> Ej klassad
IPS-index för Kiselalger	<input type="checkbox"/> Ej klassad
ACID - Surhetsindex för vattendrag och sjöar	
Bottenfauna	<input type="checkbox"/> Ej klassad
ASPT	<input type="checkbox"/> Ej klassad
DJ-index	
Fisk	<span style="color: yellow;">■</span> Måttlig
Fisk i rinnande vatten (VIX)	
Fisk i rinnande vatten (VIXMORF)	
Fisk i rinnande vatten (VIXh)	
Fisk i rinnande vatten (VIXsm)	

### Ekologisk status - Fysikalisk-Kemiska kvalitetsfaktorer

Näringsämnen	<input type="checkbox"/> Ej klassad
Försurning	<input type="checkbox"/> Ej klassad
Särskilda förorenande ämnen	<input type="checkbox"/> Ej klassad
Arsenik	<input type="checkbox"/> Ej klassad
Koppar	<input type="checkbox"/> Ej klassad
Krom	<input type="checkbox"/> Ej klassad
Uran	<input type="checkbox"/> Ej klassad
Zink	<input type="checkbox"/> Ej klassad
Ammoniak	<input type="checkbox"/> Ej klassad
Icke-dioxinlika PCB'er (6 PCB: 28,52,101,138,153,180)	<input type="checkbox"/> Ej klassad
Nitrat	<input type="checkbox"/> Ej klassad

### Ekologisk status - Hydromorfologi

Konnektivitet i vattendrag	<span style="color: red;">■</span> Dålig
Konnektivitet i uppströms och nedströms riktning i vattendrag	<span style="color: red;">■</span> Dålig
Konnektivitet i sidled till närområde och svämplan i vattendrag	<span style="color: red;">■</span> Dålig

Hydrologisk regim i vattendrag	<span style="color: red;">■</span> Dålig
Specifik flödesenergi i vattendrag	<span style="color: red;">■</span> Dålig
Volymsavvikelse i vattendrag	<span style="color: yellow;">■</span> Måttlig
Avvikelse i flödets förändringstakt	<span style="color: yellow;">■</span> Måttlig
Vattenståndets förändringstakt i vattendrag	<span style="color: gray;">■</span> Ej klassad
Morfologiskt tillstånd i vattendrag	<span style="color: red;">■</span> Dålig
Vattendragsfårans form	<span style="color: red;">■</span> Dålig
Vattendragets planform	<span style="color: red;">■</span> Dålig
Vattendragsfårans bottensubstrat	<span style="color: red;">■</span> Dålig
Död ved i vattendrag	
Strukturer i vattendraget	<span style="color: red;">■</span> Dålig
Vattendragsfårans kanter	<span style="color: red;">■</span> Dålig
Vattendragets närområde	<span style="color: yellow;">■</span> Måttlig
Svämplanets strukturer och funktion i vattendrag	<span style="color: orange;">■</span> Otillfredsställande

### Kemisk status













Prioriterade ämnen	<span style="color: red;">■</span> Uppnår ej god
Bromerad difenyleter	<span style="color: red;">■</span> Uppnår ej god
Bly och blyföreningar	<span style="color: gray;">■</span> Ej klassad
Kadmium och kadmiumföreningar	<span style="color: gray;">■</span> Ej klassad
Kvicksilver och kvicksilverföreningar	<span style="color: red;">■</span> Uppnår ej god
Nickel och nickelföreningar	<span style="color: gray;">■</span> Ej klassad

### Miljöproblem och påverkanskällor

#### Påverkanskällor ?

#### Klassificering

Punktkällor - reningsverk	
Punktkällor - Bräddning	
Punktkällor - IED-industri	
Punktkällor - Inte IED-industri	
Punktkällor - Förorenade områden	
Punktkällor - Deponier	
Punktkällor - Lakvatten från gruvdrift	
Punktkällor - Vattenbruk	
Punktkällor - Andra signifikanta punktkällor	
Diffusa källor - Urban markanvändning	
Diffusa källor - Jordbruk	
Diffusa källor - Skogsbruk	
Diffusa källor - Transport och infrastruktur	
Diffusa källor - Förorenad mark/gammal industrimark	
Diffusa källor - Enskilda avlopp	
Diffusa källor - Atmosfärisk deposition	<span style="color: orange;">■</span> Betydande påverkan
Diffusa källor - Materialtäkt	
Diffusa källor - Vattenbruk	
Diffusa källor - Andra relevanta	
Vattenuttag eller vattenavledning - för jordbruk	

Vattenuttag eller vattenavledning för dricksvatten	
Vattenuttag eller vattenavledning - för industri	
Vattenuttag eller vattenavledning - för kylvatten	
Vattenuttag eller vattenavledning - för vattenbruk	
Vattenuttag eller vattenavledning - för vattenkraft	
Vattenuttag eller vattenavledning - annat	
Förändring av konnektivitet genom dammar, barriärer och slussar - för vattenkraft	 Betydande påverkan
Förändring av konnektivitet genom dammar, barriärer och slussar - för dricksvatten	 Ej klassad
Förändring av konnektivitet genom dammar, barriärer och slussar - för översvämningsskydd	 Ej klassad
Förändring av konnektivitet genom dammar, barriärer och slussar - för bevattnig	
Förändring av konnektivitet genom dammar, barriärer och slussar - för turism och rekreation	 Ej klassad
Förändring av konnektivitet genom dammar, barriärer och slussar - för industrin	 Ej klassad
Förändring av konnektivitet genom dammar, barriärer och slussar - för sjöfart	
Förändring av konnektivitet genom dammar, barriärer och slussar - Annat	 Ej klassad
Förändring av konnektivitet genom dammar, barriärer och slussar - okända eller föråldrade	 Ej klassad
Förändring av hydrologisk regim - jordbruk	
Förändring av hydrologisk regim - Sjöfart	
Förändring av hydrologisk regim - vattenkraft	 Betydande påverkan
Förändring av hydrologisk regim - offentlig vattenförsörjning	
Förändring av hydrologisk regim - fiske och vattenbruk	
Förändring av hydrologisk regim - annat	 Betydande påverkan
Fysisk förlust av hela eller delar av vattenförekomster	
Förändring av morfologiskt tillstånd - för översvämningsskydd	
Förändring av morfologiskt tillstånd - för jordbruket	 Ej betydande påverkan
Förändring av morfologiskt tillstånd - för sjöfart	
Förändring av morfologiskt tillstånd - annat	 Betydande påverkan
Förändring av morfologiskt tillstånd - okända eller föråldrade	 Betydande påverkan
Andra hydromorfologiska förändringar	
Introducerade sjukdomar eller arter	
Exploatering eller borttagande av djur eller växter	
Nedskräpning, olaglig avfallsdumpning	
Annan signifikant påverkan	
Okänd signifikant påverkan	
Historisk förorening	

## Åtgärder

Här presenteras de föreslagna och genomförda åtgärderna för vattenförekomsten.

## Juridiskt bindande åtgärder i Vattenmyndigheternas åtgärdsprogram

Vattenmyndigheternas åtgärdsprogram innehåller de åtgärder som myndigheter och kommuner behöver genomföra för att miljökvalitetsnormerna ska följas. Åtgärdsprogrammen för respektive vattendistrikt hittar du på [www.vattenmyndigheterna.se](http://www.vattenmyndigheterna.se).

Åtgärderna i åtgärdsprogrammet är administrativa åtgärder som är juridiskt bindande. Dessa syftar till att bana väg för de åtgärder som genomförs direkt i vattenmiljöerna för att förbättra vattnets ekologiska och kemiska status.

## Möjliga, planerade, pågående och genomförda åtgärder för bättre vattenkvalitet

Nedan visas genomförda och planerade åtgärder samt föreslagna åtgärder som kan behöva genomföras för att uppnå bättre vattenkvalitet.

Åtgärderna är inte juridiskt bindande, utan en del i den långsiktiga planeringen för bättre vatten. Det kan finnas ytterligare åtgärder som av olika anledning ännu inte blivit registrerade. Vattenmyndigheterna välkomnar synpunkter och konkreta förbättringsförslag på föreslagna åtgärder.

Möjliga åtgärder i Förvaltningscykel 3 (4 st)							
Åtgärd	Åtgärdskategori	Åtgärdsplats	Effekter	Storlek	Tidsspann	Totalkostnad	Flaggor
Bevara eller förbättra hydrologisk regim vid Lillpите kraftverk	Återskapa eller förbättra hydrologisk regim	Lillpитеälven Lillpитеälven Lillpитеälven	Ökning Habitat ha		-		
Ekologiskt funktionella kantzoner - urbana miljöer Lillpитеälven	Kantzoner – urban markanvändning	Lillpитеälven		1 ha	2022 - 2027		
Flottledsäterställning Lillpитеälven	Flottledsäterställning	Lillpитеälven			-		
Möjliggöra upp- och nedströmspassage vid Lillpите Kraftstation	Möjliggöra upp- och nedströmspassage	7263859 - 785977	Ökning Habitat 9,8 ha	6 m	-		
Möjliga åtgärder i Förvaltningscykel 2 (13 st)							
Förslag på åtgärder som är möjliga att genomföra eller skulle behöva genomföras för att nå god vattenstatus.							
Åtgärd	Åtgärdskategori	Åtgärdsplats	Effekter	Storlek	Tidsspann	Totalkostnad	Flaggor
Teknisk fiskväg för nedströmspassage - Lillpите kraftstation	Anordningar för nedströmspassage	7263839 - 785985		1 st	-		
Biotopvård i vattendrag i Lillpитеälven	Biotopvård i vattendrag	Lillpитеälven			-		
Ekologiskt funktionella kantzoner vid Lillpитеälven.	Ekologiskt funktionella kantzoner	Lillpитеälven		0,44 ha	-		
Flottledsäterställning i Lillpитеälven.	Flottledsäterställning	Lillpитеälven			-		
Flottledsäterställning Lillpитеälven	Flottledsäterställning	Lillpитеälven			-		
Ekologiskt funktionella kantzoner - urbana miljöer Lillpитеälven	Kantzoner – urban markanvändning	Lillpитеälven		1 ha	2022 - 2027		
Lokalt anpassad kantzon i Lillpитеälven	Lokalt anpassad kantzon	Lillpитеälven		0 ha	-		
Minimitappning/vatten i fiskväg - Lillpите kraftstation	Minimitappning	7263839 - 785985		6 m	-	2 400 000 kr	
Möjliggöra upp- och nedströmspassage vid Lillpите Kraftstation	Möjliggöra upp- och nedströmspassage	7263859 - 785977	Ökning Habitat 9,8 ha	6 m	-		
Fiskväg vid kraftverk - Lillpите Kraftstation	Uppströmspassage	7263839 - 785985		7 m	-		

Bevara eller förbättra hydrologisk regim vid Lillpите kraftverk	Återskapa eller förbättra hydrologisk regim	Lillpитеälven Lillpитеälven Lillpитеälven	Ökning Habitat ha	-
Ekologiskt funktionella kantzoner vid Lillpитеälven.	Åtgärdsutredning - övervakningsbehov	Lillpитеälven		1 st -
Flottledsåterställning i Lillpитеälven.	Åtgärdsutredning - övervakningsbehov	Lillpитеälven		1 st -

### Skyddade områden

#### Område

Avloppskänsliga områden, inlandsvatten, fosfor

#### EUID

SELK001

#### Områdestyp

Avloppsvattendirektivet

### Typtillhörighet

#### Värde

#### Typindelning/Typtillhörighet ?

Vattentyp - Vattendrag	2MB
Limnisk vattentypsregion	Norra Sverige ≤ 200 m (2)
Tillrinningsområdets storlek (km2)	100 - 1000 (M)
Vattendraglutning (%)	≥ 2 (B)

### Vattenversion

I följande versioner har detta objekt existerat

#### Version

Ytvatten innan versionshantering

SVAR\_2010\_1

SVAR\_2012\_2

SVAR\_2016

#### Datum

2011-05-09 12:09

2011-10-17 12:07

2012-11-08 09:07

2017-06-20 09:29

#### Cykel

Förvaltningscykel 1 (2004 - 2009)

Förvaltningscykel 2 (2010 - 2016)

Förlängning av förvaltningscykel 2

Förvaltningscykel 3 (2017 - 2021) (aktuell)

#### Vattentyp

Vattenförekomst

Vattenförekomst

Vattenförekomst

Vattenförekomst

#### Kontakta Länsstyrelsen i Norrbotten

**E-post** [BD-DL-beredningssekretariatet@lansstyrelsen.se](mailto:BD-DL-beredningssekretariatet@lansstyrelsen.se)

**Hemsida** <http://www.lansstyrelsen.se/norbotten/Sv/miljo-och-klimat/vatten-och-vattenanvandning/vattenforvaltning/Pages/default.aspx>